

CALPE



Misviajess



21-4-2016



Calpe y su Peñón de Ifach son el símbolo de la Costa Blanca, esta inmensa mole que se interna el mar y alcanza una superficie de 50.000m² con alturas de 1.000m. Pero la localidad como destacada ciudad vacacional a lo largo de los meses de verano e invierno, con playas de finas arenas y aguas transparentes. No ofrece otras alternativas para su visita.

<http://misviajess.wordpress.com/>



Croquis itinerario visitas, plano empleado de la web del Ayuntamiento.



Datos para organizarse con anticipación al viaje:

- Ayuntamiento de Calpe, – 03710 Calpe ☎ 965
- Museo de Historia y Arqueología, Santísimo Cristo, 7 – 03710 Calpe ☎ 965 839 123 🕒 De martes a domingo de 10 a 13h. y de 16,30 a 19,30 h. 🚗 Los Lunes museo@ajcalp.es infocultura@ajcalp.es
- Parque natural del Peñón de Ifach, Avda. de los Ejércitos, 44 – 03710 Calpe 📄 horas diurnas. Para vistas organizadas, llamar al Aula de la Naturaleza ☎ 679 195 912 (Aula -Túnel y Paseo Ecológico 1,30h.)
- Las Salinas, -- 03710 Calpe ☎ 965

- Molino de Morelló, – 03710 Calpe ☎ 9 LIBRE GRÁTIS ⌚ las 24 h.
- Los Baños de la Reina – 03710 Calpe ☎ 9 LIBRE GRÁTIS ⌚ las 24 h.
- Iglesia de Nuestra Señora de las Nieves, Plaza de la Villa, 12 – 03710 Calpe ☎ 965 830 186 LIBRE GRÁTIS ⌚ Culto L> 9,30 M>D. a la 20h. y Festivos 9, 10,30 y 12h. <http://www.parroquiadelasnievescalp.org.es/contacto.html#>
- Oficina de Turismo Centro, Plaza del Mosquito, s/n/ -- 03710 Calpe ☎ 965 838 532 infocalpe@turistinfo.net
- Oficina de Turismo Peñón, Avda. de los Ejércitos, 44 – 03710 Calpe ☎ 965 836 920



Calpe

Calpe fue un antiguo puerto pesquero, ya casi reducida su actividad, aunque mantiene su puerto, desde que también es utilizado deportivamente o con comunicaciones con su vecina Benidorm, hoy día es una de las atractivas localidades de la Costa Blanca.



📍 Panorámica de Calpe al redor de sus salinas.

En su construcción mayoritariamente moderna, se mezcla lo antigua como es su casco Viejo que mantiene la retícula de sus calles con el estilo medieval, con las grandes avenidas y rascacielos de sus construcciones.

Calpe está bien comunicado por carreteras y autopista, y con sus aeropuertos cercanos de Alicante a 70 km, y el de Valencia a 130 km. y el tren metropolitano con Alicante y otros pueblos de la costa. Con trasbordos <http://www.tramalicante.es/page.php>

Y como no, con un clima benigno la mayoría del año, para disfrutar al aire libre de la naturaleza, sus playas (ofrece 14 playas) o actividades (Fiestas de Moros y Cristianos, Hogueras de San Juan, Fiesta de la Virgen del Carmen, etc.). Como las sub acuáticas, preferidas por los submarinistas.

Por Calpe pasa el Camino de Santiago que va a Benissa, que continua a Alcalalí pasando por Jalón.

Decidimos entrar en la ciudad y dirigirnos directos al parque natural...



📍 Al fondo ya podemos divisar la silueta del imponente peñón.

Tras recorrer la avenida que nos llena y superar algunas rotondas...



❶ Rotonda de la Madre Tierra.



❷ Creo que esta rotonda es el Elogio al Milenio.

... donde con nuevas construcciones de apartamentos y servicios, Calpe alberga en los meses estivales a miles de turistas, multiplicando su población.



❸ Algunas rotondas como esta tienen un conjunto arquitectónico y decorativo, que la hacen llamativa.

 **Parque Natural Peñón de Ifach** 

A medida que nos acercamos vamos tomando unas instantáneas desde distintos enfoques del peñón.



❶ La pequeña bahía que el peón protege. ❷ Por cualquier dirección sobre sale su silueta. ❸ Imagen de su parte más larga.

En un corto paseo con el coche recorreremos el trayecto por la Avenida de los Ejércitos Españoles, hasta el Peñón.



❶ La carretera que te lleva hasta la parte inferior del peñón, pero en los meses de verano es imposible aparcar en esta zona. ❷ Parque en la base del peñón y junto al malecón del puerto. ❸ Información sobre el fondo marino.

En esta parte hay una senda marina, que está protegida por el Peñón, y que hace las delicias de los submarinistas por las particularidades de sus fondos. Hay cinco puntos o áreas localizadas donde se encuentran, pradera de Posidonia, Invertebrados, entalladuras y Plataforma, y de Plancton, peces pelágicos y demersales.



❶ Croquis de los puntos más importantes de la Senda Marina, Información tomada del cartel existente.

A los pies del peñón esta la Cala El Raco, por su cara occidental y alberga una gran riqueza bajo sus aguas.

Es fácil seguir por su sendero submarino, pues apenas tiene una profundidad de unos 2 m, y distinguir una amplia variedad de muestras del fondo marino y de sus especies, esta está senda marcada con cinco boyas, que están unidas a un cabo de guía.

Debajo de estas boyas se encuentran unos tableros informativos de cada una de las zonas que ilustra las especies disponibles o existentes.

Zona muy preferida por los submarinistas de diferentes latitudes que se desplazan hasta aquí.

Otro aspecto a considerar, son las banderas Azules que tiene otorgadas este municipio y que retiene año tras año.




❶ Panorámica del puerto, junto al parque hay bajo el peñón, y donde se encuentra un excelente restaurante en sus instalaciones.

Y al otro lado el peñón donde recorreremos una pequeña parte de su parte inferior, sin entrar a ascender.



❶ Imagen de la enorme y colosal formación rocosa que emerge cerca del mar.

Toda la senda interior esta para hacer un paseo cómodo y sin riesgos.



❶ Croquis con los principales pintos de escalada en el Peñón: ❶ VERDE ESMERALDA ❷ MATIAS – LOZANO ❸ ROXY ❹ PANY ❺ PIEL DE TACO ❻ TROPICAL GANSTER. Información tomada del cartel existente.

Se recomienda no escalar en los meses de Abril, Mayo, y Junio, por motivo de la nidificación de las aves.



❶ Algunos escarpes amanecen entre la vegetación. ❷ En sus distintas caras del peñón se suelen ver a los escaladores realizando sus prácticas. ❸ Otra imagen, esta desde el puerto pesquero.

El Peñón de Ifach, es una gran mole de roca calcárea, producto del deslizamiento de la “Sierra de Olta”, en el se pueden encontrar no solo su riqueza paisajista, sino la flora y vegetación que la enriquece.

Tas un agradable paseo volvemos a la Cala de El Raco donde habíamos dejado el coche aparcado.



❶ Paseo junto al Raco. ❷ Cartel informativo del área de El Raco. ❸ Zona de entrada al puerto y parquin "provisional"

Desde esta zona por su proximidad nos acercamos a los restos arqueológicos de ...



Los Baños de la Reina

LIBRE
GRATIS

Este yacimiento arqueológico se encuentra en la orilla de la playa, producto del conjunto Termal de la Muntañeta.

Donde se encuentran:

1. Vicus Romano, del que solo se ha excavado el 25% de su espacio. Y va desde S. I-II d.C. al III y finalmente del V-VI
2. Conjunto termal de la Muntañeta, y
3. Los Viveros romanos de los Baños de la Reina.

Este último es el más accesible para las personas, pues se encuentra en la misma playa, y a nada que la bajamar deja al descubierto los escasos restos que quedan.

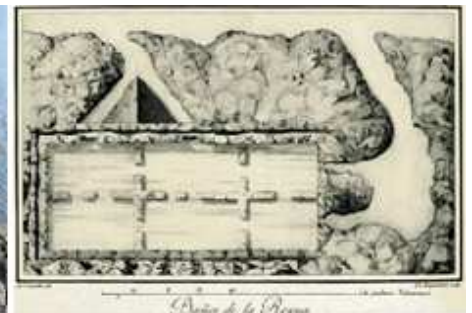


El conjunto (vicus) formado por los viveros junto a las termas y las viviendas, los viveros y las termas de la Muntanyeta. Gran parte del yacimiento arqueológico ha quedado engullido por el asfalto, o destruido por la actividad de la cantera, incluso parte queda debajo del paseo marítimo. En la siguiente imagen se puede ver toda la zona arqueológica que formaría dicho vicus.

A continuación y con la ayuda de Vicent Sevilla García, adjunto la información proporcionada en cuanto a los datos y gráficos del vicus.



❶ Foto 1 (fotomontaje: Vicent Sevilla) Esquema de la zona arqueológica de Baños de la Reina de Calpe (S. I-VII d.C.) Aunque no todo está funcionando a la misma vez. Imagen extraída del artículo "Baños de la Reina de Calpe. Alicante. Una década de Arqueología" Anna M^a Ronda Femenia, Alicia Luján Navas y Vicent Sevilla. II Jornadas de Arqueología de Alicante. MARQ. Diputación de Alicante, 2012.



❶ Foto 2 (Autor Vicent Sevilla) Viveros de pescado o piscifactoría de época romana tallados en la roca que se confundieron en el pasado con los baños de una reina mora. Son los que dan nombre a este enclave (s. I-II d.C.). ❷ Foto 3 (Autor Vicent Sevilla) Grabado de J.A. Cavanilles donde ilustra los viveros romanos (1792) Imagen perteneciente al artículo "Les excavacions d'A. J. Cavanilles en els Banys de la Reina de Calp: l'abada de la ciència arqueològica a Espanya" Anna M.ª Ronda i Femenia, Alicia Luján Navas i Vicent Sevilla i García. Recerques del Museu Arqueològic Municipal d'Alcoi Camil Visedo Moltó, 2015.



❶ Foto 4 (Autor Vicent Sevilla) Vista de pájaro del yacimiento. En primer plano podemos ver la domus 1 de patio circular de 11 mts. de diámetro pavimentado con bellos mosaicos siendo unos de los conjuntos musivarios más importantes de la Comunidad Valenciana (S. IV d.C.). En segundo plano vemos sus termas. Al fondo derecha junto al Molí del Morelló tenemos otra vivienda con peristilo (S. I-II d.C.) ❷ Foto 5 (Autor Vicent Sevilla) Detalle del patio circular pavimentado con los mosaicos. Los muros rectos que se le superponen pertenecen a una basílica paleocristiana con su baptisterio que se construye encima aprovechando parte de sus muros y alrededor de la cual aparece una gran necrópolis. S. V-VII d.C. Con la llegada del Islam la zona deja de estar habitada.

La primera excavación se realizó por el botánico Antonio José Canavilles, en su labor de catalogar la flora por encargo de Carlos IV, y al alojarse en la próxima Benisa, se acercó a Calpe, y tuvo conocimiento del yacimiento, y al día siguiente por encargo de José Feliú, (pues en su casa estuvo alojado) comenzaron, descubriendo parte de sus pavimentos...



1 Foto 6 (Autor Vicent Sevilla) Detalle de los mosaicos de la domus1 2 Foto 7 (Autor Vicent Sevilla) Precioso pavimento opus sectile que decora una de las estancias que rodean el patio circular de la domus1 realizado con mármoles procedentes de Argelia, Egipto, Grecia y Turquía.. 3 Foto 8 (Autor Vicent Sevilla) Vista de las termas orientales que pertenecen a la domus del patio circular. Tiene su vestíbulo pavimentado con mosaicos. Cuenta con piscinas y bañeras de agua caliente y fría. (Aquí puede poner lo que explica en su texto sobre las termas ya que las que usted describe son estas mismas)

La historia nos cuenta que esta edificación estaba destinada a los baños, y que tenían unas compuertas para moderar o impedir la entrada de las aguas que eran por 4 puntos y que también están tallados en la roca.



1 Zona que creo que es la que aportaba el agua. 2 Aquí se supone uno de los canales de conducción. 3 Esta zona por las características de la piedra ha sido extraída desde tiempos de los romanos, hasta la mitad del S. XX (dado que esta piedra da la facilidad de tallarla, se trata de dunas de arena fosilizadas) para la construcción.

De sus cuatro puntos de entrada, dos situados a poniente y dos al sur, de esta forma entraría el agua hasta su baño correspondiente o para la cría de pescado como vivero. Y además estos canales y sus compuertas aportaban al agua una tranquilidad en su interior

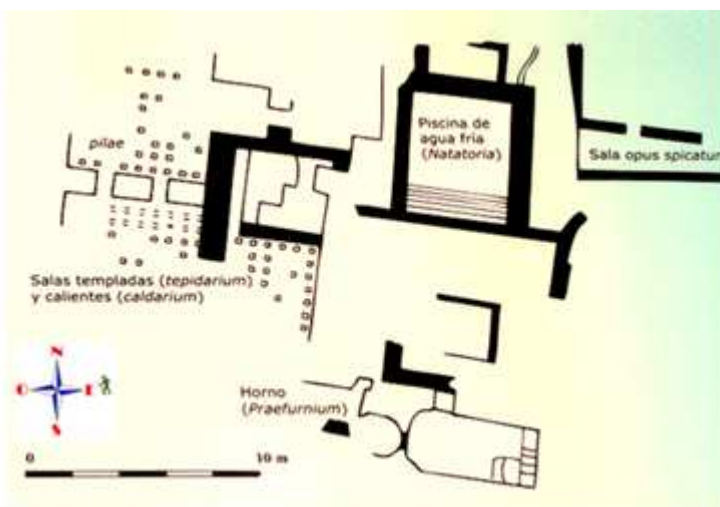


1 Los restos se pueden apreciar junto a la playa. 2 En donde sobresalen de la arena. 3 La zona está limitada con unas vallas..

Estos restos que han sido “comidos” por el paso de las olas del mar durante años. Son grandes cubetas o balsas que fueron talladas en la roca “tosca” que hay en el lecho de la playa, de aquí en nombre que se ha titulado.

Una de las teorías de los que han estudiado estas instalaciones nos indica que en realidad eran una factoría de salazones. Esto unido a que en la zona hay una presencia de caballas, atunes, etc. Propios para producir los salazones y junto con la existencia de agua dulce para su limpieza, y además la proximidad de las Salinas, para su conservación.

Otra zona comprendía las termas de la Muntanyeta.



1 Cartel informativo de las termas de la Muntanyeta junto al paseo que hay junto al sitio. 2 Croquis de cómo son los escasos restos que se pueden apreciar del mismo.

Agradezco la colaboración de Vicent Sevilla García, conocedor y partícipe de las excavaciones en esta zona.

Junto a los restos de la playa esta el...

Molino del Morelló

LIBRE
GRATIS

En el Paseo Marítimo de la Infanta Elena se encuentra este resto de construcción de formato cilíndrico del cual, la parte superior esta desmochada.



1 Un amplio paseo recorre la costa, con la particularidad que es peatonal, sin circulación de vehículos. 2 - 3 Dos imágenes de este molino circular.

Y si observamos a través de las vallas que rodean el perímetro que hay junto al molino, están los otros restos que se compone el yacimiento (aunque algunos están debajo del pavimento de este paseo).

Por cualquier lugar que aparquemos el coche, al salir en dirección al centro nos encontramos con las enormes extensiones de las salinas y los acuíferos, que conforma otro “mar interior”



Las Salinas

LIBRE
GRATIS

Las salinas han aportado a Calpe a lo largo de los siglos, un factor económico por la explotación de las mismas.

Ya en Rey Jaime I cuando promulgo los Fueros Valencianos, reservo para la corona la renta de las mismas, mediante la persona de Bernat de Clora que las administraba a cambio de cuatro cada cinco partes iban al patrimonio real.



① *Las salinas de Calpe ocupan una depresión rellena de depósitos aluviales cuaternarios.*

Dado que durante mucho tiempo fue un producto muy usado para conservación de los alimentos propiciando el transporte de los mismos y la elaboración de productos.



① *Otra vista en dirección opuesta hacia la localidad.*



① *Todas las zonas próximas a su ribera están urbanizadas y construidas.*

Ya los romanos elaboraban el famoso “Garum” pasta de pescado muy apreciada en Roma donde se trasladaba en ánforas los barcos que retornaban a Italia.

Estas son una gran depresión con materiales aportados por residuos cuaternarios. Otra de sus cualidades para visualizar el hábitat que representa para las aves migratorias, pero en el tiempo que estuvimos recorriéndola, apenas pudimos ver algunos de sus huéspedes como las cigüeñas, flamencos, gaviota de audeuin, garza real, gaviota reidora, ánade real...



1 Otra panorámica con las numerosas construcciones de fondo.

La visita de estas aves a las Salinas de Calpe son uno de los grandes atractivos para los amantes de la ornitología.



1 Otra rotonda volviendo para el centro de Calpe.

Recorremos ahora algunas de sus calles del casco viejo.



1 Ayuntamiento en la avenida de Ifach, 12. 2 Cubo y restos de la muralla (que protegió a Calpe de los ataques de los musulmanes) al inicio de la calle Reverendo Antonio Peña, con la torre de la iglesia al fondo.

Por sus estrechas calles numerosos establecimientos de hostelería y restauración ofrecen sus servicios y las especialidades de su gastronomía, sobre todo marinera.



① Croquis recorridos. Plano empleado de la web del Ayuntamiento.



① Parte interior del arco en la calle Reverendo Antonio Peña ② Parte exterior de esta portada de arco de medio punto en la muralla. ③ Estatua fuente de la calle Mar.

Y por la calle Reverendo Antonio Peña, llegamos al templo parroquial, con su torre adosada al muro medieval en la calle del Campanar.



Este templo que ha tenido numerosas reformas y restauraciones en el paso de los años, en algunas de ellas como la del siglo pasado con la colaboración de las gentes del pueblo participando, por lo que ha perdido todo su aspecto antiguo, y la fisonomía de iglesia fortaleza que tenía.



1 Torre de planta cuadrada adosada al muro medieval. 2 Friso moderno de la iglesia ante la nueva plaza.

Su última reforma data del 1973-75, y se conserva la parroquial antigua a modo de capilla, esta es el único templo gótico mudéjar que hay en la Comunidad Valenciana.

Es de una sola nave con arcos fajones ojivales y bóveda de crucería simple con claves y capillas u hornacinas laterales.

Se mantiene la casa abadía, que además es una de las más antiguas del templo.

No visitamos su interior al estar cerrada.

En la calle Santísimo Cristo, 7.



Museo de Historia

LIBRE
GRATIS

El Museo de Historia de Calp se encuentra situado en la calle Santísimo Cristo nº 7, en el edificio conocido como “Casa de la Senyoreta”, esta vivienda tiene una tipología de casa urbana señorial del siglo XVIII, con dos plantas de vivienda y cambra, con huecos adintelados, balcón en el eje vertical de la fachada y ventanas de cambra de menores dimensiones, está incluido en el catálogo de elementos y edificios protegidos del término municipal de Calp. Tiene una superficie útil de 255 m² de salas de exposición.

Los materiales más antiguos que alberga el museo se remontan a la Edad del Bronce (cuencos, molinos, dientes de hoz.) correspondientes al yacimiento de Cocentari; y a la Época Ibérica (platos pintados, pesas de telar, anzuelos, ánforas) pertenecientes al Peñón de Ifach.

El yacimiento romano de Baños de la Reina y la Pobra Medieval de Ifach, debido a su importancia y riqueza, tienen una representación especial dentro del museo.



1 En el casco Viejo Fachada del Museo. 2 Instantánea de una de sus salas 3 Algunas piezas medievales como las dovelas de la portada de la antigua iglesia. Fotos: Museo Historia.

La primera planta está dedicada al yacimiento de Baños de la Reina y muestra elementos pertenecientes a diferentes aspectos de la vida cotidiana (mármoles, materiales de construcción, vajillas de cocina y mesa, objetos de adorno...) los intercambios comerciales (ánforas, cepos de ancla, monedas) y el ocio (fichas de juego, dados de hueso....) Su cronología abarca desde el siglo I d. C. hasta el siglo VI d. C

La planta cambrá está ocupada por los objetos procedentes de la Pobl Medieval de Ifach, que pueden contemplarse en el Museo de Historia de Calp gracias a la cesión efectuada por el Museo Arqueológico Provincial de Alicante (MARQ). Entre los materiales destacan las piezas que conforman un arco toral correspondiente a la Iglesia de Nuestra Señora de los Ángeles de Ifach, un amuleto islámico con inscripción en escritura cúfica, y una hebilla con una representación de un animal mitológico denominada "hebilla del basilisco".

Fue inaugurado en 1996 en una de las casas señoriales urbanas del S. XVIII. Y se traslado a la ubicación actual en el verano de 2013



📍 Panorámica de otra de sus salas. Foto: Museo Historia.

También está el conjunto de edificaciones del arquitecto Ricardo Bofill a finales del siglo pasado.

Espero te sea de utilidad esta información.

		Camino de Santiago		Grado de interés Información
	Hay que ver:		Información antes locales	
	No esta Permitido		Recorrido peatonal	
	LIBRE GRATIS	Visitas		Cerrado
	Monumento Románico		Mudéjar	
	Ayuntamiento		Sinagoga	
	Reloj de Sol		Crucero	
	Yacimiento		Museo	
	Puertas			

Y si tu afición son los Viajes y el Románico, aquí podrás encontrar interesantes informaciones:



<http://virgenesromanicas.wordpress.com/>



<http://elrománicoen.wordpress.com/>



<http://elrománicoeu.wordpress.com/>



<http://relojesdesolen.wordpress.com/>



<http://crismonen.wordpress.com/>



<http://loscaminosdelatierra.wordpress.com/pilas-bautismales/>



<http://estelassen.wordpress.com/>



<http://misellos.wordpress.com/>



<http://losgigantesycabezudos.wordpress.com/>



<http://loscaminosdesantiago.files.wordpress.com/2012/02/tus-fotos-del-camino2.pdf>



<http://sepulcrode.wordpress.com/>



<http://loscaminosdesantiago.wordpress.com/>



<http://misviajess.wordpress.com/>



<http://lascatedrales.wordpress.com/>