




# LOVECH

Paseo por la ciudad, Catedral San Cirilo y San Metodio, Puente Cubierto de Lovech, Casco Antiguo, Museo Vasil Levski, museo Etnográfico y la Fortaleza Hisaya.



28-11-2019



Vistamos esta localidad de unos 50.000 habitantes por la particularidad de su puente, su núcleo antiguo y la fortaleza que construyeron en el S. XV y reconstruida en la época comunista.  
<http://misviajess.wordpress.com/>



*Croquis situación*



*Datos para organizarse con anticipación al viaje:*

- 

 Catedral de San Cirilo y Metodio, c/ Църква Св. Св. Кирил и Методий, Площад Свобода, 5503 Ловеч  9  




 Latitud: 43° 8' 11.446" N / Longitud: 24° 43' 5.498" E
- 

 Biblioteca Regional Prof. Beno Tzonev, Targovska Str. -- 5503 Ловеч  9 




 Latitud: 43° 8' 9.881" N / Longitud: 24° 43' 2.318" E
- 
 Parque, c/ Драматичен театър, Площад Свобода, 5503 Ловеч  9 

 24h. 
 Latitud: 43° 8' 13.433" N / Longitud: 24° 43' 2.537" E
- 
 pl. Ekzarh Yosif, -- 5503 Ловеч  9 

 24h. 
 Latitud: 43° 8' 4.78" N / Longitud: 24° 43' 3.953" E
- 
 Puente Tsovered, -- 5503 Ловеч  9 

 en horas comerciales 
 Latitud: 43° 8' 2,75" N / Longitud: 24° 43' 6.939" E
- 
 Río Osam, ul Stefan Karadzha  9 


 Latitud:
- 
 pl. Mapnoh,  9 

 24h. 
 Latitud: 43° 7' 55.339" N / Longitud: 24° 43' 1.587" E
- 
 Casco antiguo Varoska, Даскал Никола, 5503 Ловеч,  9 


 24h. 
 Latitud: 43° 7' 47.978" N / Longitud: 24° 42' 59.363" E
- 
 Museo Vasil Levski, c/ sq. Varosha; 14 Marin Poplukanov Str  (068) 601 407  
<http://lovechmuseum.hit.bg/info.html> 

 levas  abril - octubre 8 a 12 y de, 14 a 18h.; noviembre - marzo 8 a 12 y de 13 a-17h. 
 Latitud: 43° 7' 47.767" N / Longitud: 24° 43' 2.897" E
- 
 Museo Etnográfico, c/ 16 Varosha Quarter, Hristo Ivanova - Calle Golemia  (068) 601 399 

  
 €  abril - octubre 8 a 12 y de, 14 a 18h.; noviembre - marzo 8 a 12 y de 13 a-17h. 
 Latitud: 43° 7' 44.807" N / Longitud: 24° 43' 3.139" E
- 
 Iglesia Bogorodica, c/ Св. Богородица, Дойран, 5503 Ловеч,  9 

 
 Latitud: 43° 7' 45.974" N / Longitud: 24° 43' 6.126" E
- 
 Fortaleza Hisarya, Етнографски музей, Хисарска, 5503 Ловеч  9 

 3 levas  de 9 a 22h. 
 Latitud: 43° 7' 43.482" N / Longitud: 24° 43' 2.897" E
- 
 Oficina de Turismo, c/ Туристически информационен център, Васил Левски, 5503 Ловеч  +<http://www.tourism.government.bg/bg/tourist-information-centers> 
 Latitud: 43° 7' 52.006" N / Longitud: 24° 43' 6.126" E



## Lovech - Ловеч)

Municipio donde conviven varias etnias siendo la predominante la búlgara, situada al norte de la nación y en las faldas de los montes Balcanes y bañada por el río Osam.



1 Uno de los castillos en el trayecto a Lovech.

LOVECH Paseo por la ciudad, Catedral San Cirilo y San Metodio, Puente Cubierto de Lovech, Casco Antiguo, Museo Vasil Levski, museo Etnográfico y la Fortaleza Hisaya.

3



Misviajes



Su origen proviene de un asentamiento tracio (de Melta) desde hace 2.000 años antes de Cristo. Posteriormente se ubicaron los romanos con el nombre de Presidium y sometieron a los tracios que la ocupaban. El campamento militar romano de Lovech se constituía en torno al fuerte romano de Sostra, en el valle del río Osam. A unos 28km al sur de la ciudad. Esta es una de las construcciones romanas mejor conservadas, y se levanta en el 147 d.C.

Esta localidad floreció durante la ocupación otomana al constituirse en un importante centro para el comercio en el S. XVII



1 Situado junto a la carretera.

2 Con la escultura de un guerrero medieval.

3 No tome nota de la localidad

La ciudad como las localidades cercanas que pertenecen a esta municipalidad están en una zona semi boscosa rodeadas por las colinas 'Stratesh', 'Hissarya' y 'Bash Bunar' que conforman el valle. Ubicada en la frontera de la llanura del Danubio y las montañas de los Balcanes.



1 Iglesia ortodoxa un poco antes de llegar a Lovech.



1 Cruce con la ctra. 35 hacia Lovech



2 a 11 km nuestro destino



## Vista ciudad

LIBRE  
GRATIS

Nada más llegar aparcamos junto al hotel Presidium Palace que será nuestro punto de encuentro a la hora de comer.

Tras salir del mismo tomamos la calle ul Targovska, que tiene ante su fachada principal que es peatonal para comenzar nuestro paseo y las visitas.



1 Moderno hotel que como su restaurante impera la decoración romana. 2 Fachada a la calle Targovska. 3 Con dos esculturas romanas modernas realizadas en terracota (o la imitan).

A unos metros de esta calle peatonal con grandes espacios abiertos, dispone de extensas zonas ajardinadas.



## Jardines en la calle Targovska



LIBRE  
GRATIS

A los lados de esta calle se abren, ante los edificios oficiales diversos jardines con césped y arboles, en los cuales disponen de algunas esculturas sobre ellos.



1 Jardines complementados con árboles frondosos. 2 Escultura sobre madera vieja en el centro de este jardín. 3 Centro comunitario Science Lovech.

Uno de estos modernos edificios es la catedral...



## Catedral de San Cirilo y Metodio

LIBRE  
GRATIS

Este moderno templo que posee tres naves con sus respectivas cabeceras semicirculares, con una gran cúpula sobre el crucero y otras dos una en cada nave lateral. Su construcción comenzó en el año 2005 con una superficie de 850m<sup>2</sup>.





❶ La iglesia cuenta con un atractivo diseño constructivo. ❷ Su campanario posee 25 m. de altura. ❸ Perspectiva que dejan ver las tres cúpulas que posee.

Su fachada está articulada en tres cuerpos con la parte central con un atrio abierto con arcos y sobre el cuerpo central se alza su campanario.



❹ Panorámica de este gran espacio abierto con fachada del templo y a la derecha el edificio de la central de Correos.



❺ Su entrada se alza sobre un estrado de escaleras y abierto con unas arcadas de medio punto. ❻ Parte interior del atrio que dispone de tres puertas. ❼ Soportes dorados con arena para depositar las candelas (velas) encendidas.



❽ Diversos amboes en varios tamaños en la parte central del crucero mirando al iconostasio. ❾ Lateral de la nave derecha con su cabecera al fondo. ⚡ Silla en un lateral del templo para el oficiante.



❶ El templo cuenta con una gran luminosidad solar. ❷ Por lo que se resaltan su pinturas. ❸ La parte central de sus cabeceras. ❹ Parte inferior central del templo a los pies.

Entramos en el templo, aunque están en obras pintando, nos dan permiso para entrar y fotografiar, este moderno templo. Por lo que evitamos en las tomas que salgan los andamios.



❶ Los candelabros que penden se encargaron a Rusia y Ucrania. ❷ Detalle de la cúpula del crucero con la imagen de Jesucristo. ❸ Parte central de este crucero. ❹ La cúpula de tambor abierto con ventanas sobre pechinas decoradas con los evangelistas.

Posee un amplio programa pictórico sobre sus muros obra del pintor Vladimir Avramov.



❶ Nave del Evangelio (izquierda) en la que aún se parecía que están sin pintar sus muros. ❷ La cúpula de la cabecera con la Virgen con el Niño y escenas a sus laterales. ❸ En la cúpula están los Santos San Cirilo tiy San Metodio.

El iconostasio tallado es obra de maestros de Smolensk esta bellamente ornamentado con pinturas en dos pisos y sobre las puertas unos tímpanos con sus maderas talladas.



❶ Parte central del iconostasio, con la puerta central llamada: "Puerta Hermosa". ❷ Perspectiva de la cabecera central.

La Catedral tiene dos niveles en la planta baja se encuentra el templo con la decoración "introducción de la Virgen" y completándose con los santos.

El templo se ha construido con los esfuerzos de Gavril Metropolitano y las donaciones del estado, las empresas y los ciudadanos.

Continuamos por la calle Targovska que corre de forma paralela a la calle Osamska que discurre a la ribera del río Osam.



❶ La calle Targovska. ❷ Quien la proyecto acertó es un remanso de tranquilidad sin coches. ❸ Escultura junto al edificio de la Biblioteca regional Profesor Beno Tzonev.



❶ Escultura ecuestre ❷ Fachada de la Biblioteca regional Profesor Beno Tzonev. ❸ Y al fondo de esta gran plaza Centro comunitario Science Lovech.

Podemos contemplar en esta arteria modernos edificios, en los que la mayoría son entes oficiales



❶ Seguimos por esta arteria con diversos monumentos. ❷ Que ha sido imposible localizar a quien corresponden estas esculturas.  
❸ Monumento del exarca Joseph I.

Y nos encontramos en las inmediaciones del puente, pero antes de entrar en el mismo recorreremos hasta el final esta calle



❶ Espacio que comunica con la entrada al puente cubierto. ❷ Detalle original para aparcar las bicicletas. ❸ Otra entidad bancaria en esta importante calle.



❶ A la izquierda el edificio de la Corte Regional. ❷ Al final llegamos a la confluencia con las calles Bulgaria a nuestra derecha.  
❸ Monumento en esta confluencia de calles



❶ Fachada principal de la Corte Regional. ❷ Otro de los edificios singulares esquina con ul. Dimitar Pashkov con ul. Bulgaria.  
❸ Las construcciones en la calle ул. „Търговска a la altura del nº 10

Rodeamos el Edificio de la Corte Regional y salimos a la entrada del puente...



## Puente cubierto de Lovech

LIBRE  
GRATIS

Este puente es uno de los símbolos característicos de Lovech construido a finales del S. XIX, comenzó su construcción en el año 1874 y se terminó dos años más tarde.

Fue construido por el maestro-constructor autodidacta Kolyu Ficheto, con una dimensión de 84m por 10 de ancho soportado sobre cimientos de piedra y el resto se realizó en madera.

En el año 1925 en el mes de agosto sufrió un incendio y quedó completamente destruido, por lo que se levantó de nuevo entre 1927 y 1931, esta vez realizado en hormigón armado, y tenía 64 tiendas para los artesanos y comerciantes. El puente cubierto estaba decorado por cuatro esculturas: Un león, un águila bicéfala, un busto femenino y un palo con maza, solo ha sobrevivido el león.



❶ El puente actual tiene una longitud de 106m por 10 de ancho. ❷ Su exterior está forrado de madera que le da un aire rústico. ❸ Y poseía 40 puestos diferentes y un par de espacios como miradores.

Actualmente las tiendas se han reducido a 14 puestos de artesanía y de productos típicos locales.



❶ En la decoración prevalece la madera. ❷ Tienda de artículos de artesanía. ❸ Agradable espacio que hace de mirador. Una de las tiendas es una pastelería.



❶ Espacio con las maquetas a escala 1:100, en primer lugar el puente. ❷ A la parte posterior la iglesia y la Fortaleza de Hisaya.



En uno de los miradores hay una exposición de maquetas con los lugares más importantes de Lovech



❶ La fortaleza.    ❷ El otro lado de la maqueta. Con Delhi Hammam - el baño del casco antiguo en Lovech El antiguo baño de la ciudad de Lovech, construido hace casi 400 años, es hoy la única atracción virtual de agua en Europa. Museo del Agua lleno de sorpresas.    ❸ Un edificio y la entrada de la fortaleza.

El puente facilita el paso del río Osam y se accede al barrio de Baroska donde se encuentra el casco antiguo local.



❶ Otra tienda de artesanía.    ❷ Y salimos por la puerta opuesta que da al barrio de Varoska.    ❸ Aspecto exterior del puente forrado de madera.



❶ Vista del puente cubierto desde el puente siguiente.    ❷ En la parte central dispone de un mirador en cada lado.    ❸ Un detalle del mismo exterior.



❶ Estos dos puentes unen la parte nueva con el casco antiguo de Lovech.





El comienzo del río Osam es el río Cherni Osam, que fluye al suroeste del pico Levski en los Balcanes de Troya.

Al norte de la ciudad de Troyan, Cherni y Beli Osam se fusionan y forman el principal río Osam, que continúa hacia el norte a través de los Pre-Balcanes. En la ciudad de Lovech gira hacia el noreste y fluye a lo largo de las laderas occidentales de la meseta Devetak.

Al este de la ciudad de Levski, el río Osam hace un giro brusco hacia el noroeste y entra en la llanura del Danubio donde, sin cambiar su dirección, desemboca en el río Danubio.

El río divide en dos partes la localidad, la antigua y la nueva.



1 El río Osam a su paso por Lovech.

El antiguo nombre del río Osam es Asemus, probablemente por el nombre del castillo romano (fortaleza), erigido en su desembocadura.



1 Construcciones en la orilla derecha.



2 Y las de la orilla izquierda en el barrio de Varoska.

Continuamos con las visitas y nos situamos saliendo del puente en barrio de Varoska.



1 La plaza de Todor Kirkov con un escenario y un monumento en el centro. 2 Monumento a Todor Kirkov obra del maestro escultor Arnoldo Dzoki. 3 Y la parte opuesta de la plaza.





Y desde esta plaza nos internamos por sus empedradas calles. Su origen se remonta al siglo XII aunque las casas típicas actuales se construyeron entre los años 1850-1870. Suelen ser casa de una o dos alturas.



❶ Monumento militar en 3 ул. „Васил Левски. Mausoleo de Apriltsi. El sitio histórico, construido en memoria de los héroes caídos del Levantamiento de abril de 1876. ❷ 6 ул. „Васил Левски. ❸ El Museo Etnográfico en la casa Drashova, compuesta de dos plantas.

En este barrio nada más entrar esta el Museo de Vasil Levski, la figura de Vasil Ivanov Kunchev-Levisky, es la figura revolucionaria y libertador del país en las luchas por la liberación nacional. Este museo se inauguro en 1954 con objetos personales del mismo.

Continuamos por estas empedradas calles hasta el...



## Museo Etnográfico



En la calle del museo, que va ascendiendo hasta la fortaleza, tenemos, que está distribuido entres dos casas, la Drasova y Rashova, donde en las mismas se recrea el ambiente de esta localidad a finales del S. XIX e inicios del XX.

Casas construidas con piedra irregular, la primera de dos plantas y la segunda con tres alturas y dotada con unas galerías abiertas de madera, en dos lados de su fachada.



❶ La entrada del museo en la casa Drashova. ❷ Un grueso muro la rodea y hace de mirador. ❸ Esta casa se construyó sobre 1835.

En su interior se exponen elementos que muestran la historia de la ciudad con atuendos típicos de la época, y los muebles tradicionales que usaban, con los complementos de artesanía que decoraban los hogares, además de objetos e instrumentos de uso diario,





❶ Compartiendo esta casa con la de Rashova están las instalaciones del museo etnográfico. ❷ Las casas están en la ladera de esta colina con calles empinadas. ❸ Fachada de la casa Rashova con un estilo constructivo similar pero con tres alturas. Esta casa fue donada por su propietario Nencho Rashev con la finalidad de que sirviera de museo.

La casa Rashova cuyo propietario era moderadamente rico, coexisten objetos con influencia de Europa oriental. En una de sus habitaciones están sus objetos personales. En esta agrupación del casco antiguo, dispone de más de 100 casas que conservan las características de cuando se construyeron, aunque han sido restauradas. Son un fiel testigo de la arquitectura del renacimiento búlgaro levantadas en el S. XIX y comienzos del XX.

Su construcción que ellos llaman de Renacimiento, son casas rústicas construidas en piedra y con un importante componente de la madera para sus cubiertas, balcones y los suelos.

Continuamos subiendo, pero nos arrepentimos al ver el trazado hasta la fortaleza... Después no enteramos de que existe una carretera sinuosa que sube hasta la misma.



❶ Abandonamos el museo y continuamos subiendo la ladera. ❷ Divisamos la escultura de Vasil Levski. ❸ El monumento de Vasil Levski en Lovech se inauguró el 27 de mayo de 1964. Uno de los símbolos de la ciudad de 9m de altura elevado sobre un pedestal de granito con una inscripción: "Vasil Levski (1837-1873). Si gano, gano para toda una nación, si pierdo, solo me pierdo a mi mismo". Realizado por el grupo de escultores Georgi Gergov, Iliá Iliev, Ivan Kesyakov, Dimitar Dimitrov y pesa 9 toneladas. Situado junto a la fortaleza. ❹ Entre la vegetación divisamos una de la cúpulas de la iglesia de la Virgen María, construida en 1834 con una talla calada de su iconostasio en la iglesia, realizada por maestros de la escuela Tryavna..

Dejo la información de la fortaleza... situada en dos terrazas en la parte superior de la loma. Donde ya hubo un asentamiento en la edad de cobre. Esta ciudadela fue construida durante la ocupación otomana.



Esta fortaleza originaria de la época romana, y continuó existiendo en el período V-VII. Y durante el reinado del emperador Justiniano I el Grande, la Fortaleza Lovech fue la cuarta más grande de toda Moesia. En ella se firmo el acuerdo de paz de Lovech con Bizancio en

1187, marcando el comienzo del Segundo Reino Búlgaro. Destruída en el S. XV, y sus piedras empleadas como cantera para la construcción de las casas de la parte vieja. Posteriormente en la época comunista se reconstruyó. Está emplazada sobre la colina Hisaya



❶ Todo el perímetro de la fortaleza dispone de los restos de sus muros construidos sobre la roca viva. ❷ Sus potente murallas disponía de 3 a 5 m de altura y con un grosor entre 1,80 y 3,10m de ancho.

En XIII y XIV en Lovech fue una de las ciudades fortificadas más grandes y prósperas del territorio del norte de Bulgaria. Y también de las primeras que cayó bajo el yugo otomano en 1446.



❶ Panorámica de la fortaleza tomada saliendo de Lovech.

En las excavaciones que se han efectuado en su interior, han arrojado numerosos restos arquitectónicos entre ellos de siete iglesias, una de ellas del S. V-VI.



❶ - ❷ Foto tomada de Wikipedia del interior de la fortaleza.

Volvemos a la parte nueva de Lovech para pasar por el puente de la calle Vasil Levski Str.



❶ Jardín de infancia "Maria Sirkova" Construido en 1966. Y adaptado al barrio arquitectónico e histórico "Varosha" en 1977. En el estilo renacentista. ❷ Vista desde el puente abandonado el barrio de Varosha.



❶ La calle Vasil Levski Str desemboca en el puente. ❷ Otra moderna construcción de este barrio adaptada al estilo rustico. ❸ Que cuenta con esta torre con reloj.



❶ Cruzamos el puente con esta vista del puente cubierto.

## Para llegar al punto de partida, el hotel Presidium



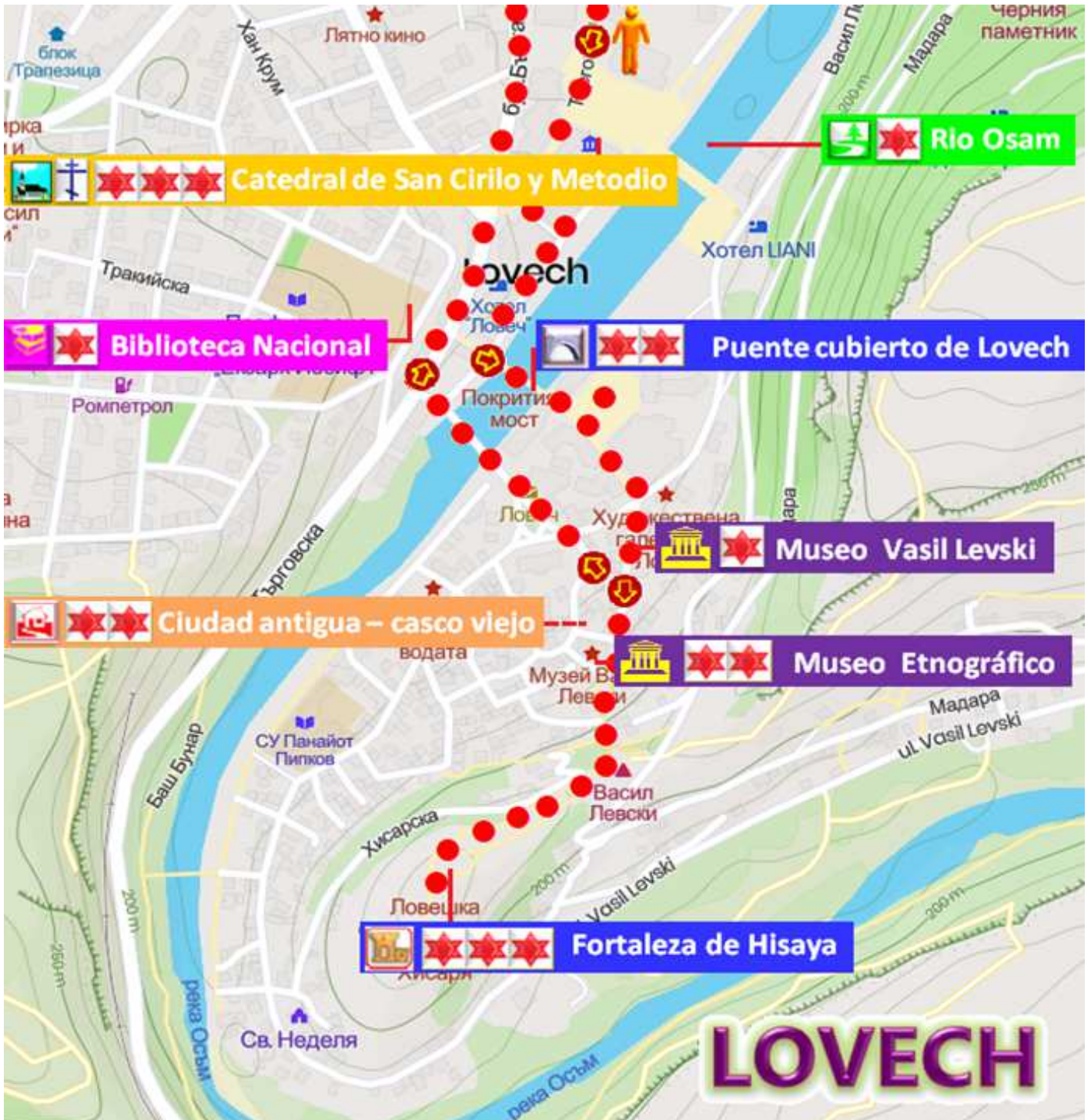
❶ Recorrido por la calle Bulgaria. ❷ Y en los jardnes de nuevo esculturas. ❸ Otra. ❹ Fachada lateral del hotel Presidium.





1 Fotos de colina Hisaya. 2 Que la carretera la bordea desde el lado opuesto con el curso del río Osam abajo. 3 Y la última foto de Lovech.

Esta ciudad posee el segundo Zoo más grande existen en Bulgaria, ubicado en la parte oriental del Parque Strattesh



1 Ruta de las visitas de Lovech usando un mapa de: <https://mapcarta.com/es/Lovech> .

En las proximidades a tan solo 18 km se encuentra la cueva de mayor tamaño de Bulgaria, la Cueva de Devetashka. La cual estuvo habitada en la prehistoria, y hoy día dispone de una de las mayores colonias de murciélagos de Europa.

## Bibliografía

- *Página de Turismo Lovech*
- *Plano Mapcarta.*

También puedes encontrar en este blog:

- BURGAS Ayuntamiento, Catedral de San Cirilo y Metodizo, Iglesia Armenia, Museo Histórico, Ruta por la ciudad, Estación Ivan Vazov, Puerto de Burgas, y Garden Beach. <https://salidaonlinetravel.files.wordpress.com/2019/11/burgas.pdf>
- ETARA <https://salidaonlinetravel.files.wordpress.com/2019/11/etara.pdf>
- KAZANLAK Museo de la Rosa, Parque Park Rose Garden, Valle de los Tracios, Tumba de Seuthes III y Monasterio Rojdestvo Hristovo, del Nacimiento de Cristo. <https://salidaonlinetravel.files.wordpress.com/2019/11/kazanlak.pdf>
- LOVECH
- MONASTERIO DE RILA.....
- VELIKO TARNOVO Recorrido ciudad, Iglesia Santa Constantina y Elena, Edificio del Consejo de Auditoría Regional, Fortaleza Tsarevets, Iglesia Patriarcal del Santísimo Salvador, Palacio del Patriarca, y Murallas. Y en ARBASSANI Iglesia de la Natividad. <https://salidaonlinetravel.files.wordpress.com/2019/11/veliko-tarnovo.pdf>


***Espero te sea de utilidad esta información.***



**Y si tu afición son los Viajes y el Románico, aquí podrás encontrar interesantes informaciones:**



<http://crismonen.wordpress.com/>



<http://loscaminosdelatierra.wordpress.com/>



<http://estelasesen.wordpress.com/>



<http://misellos.wordpress.com/>



<http://losgigantesycabezudos.wordpress.com/>



<http://sepulcrode.wordpress.com/>



<http://lascatedrales.wordpress.com/>



<https://castillode.wordpress.com/>



<http://loscaminosdelatierra.wordpress.com/>



<https://loscaminosdesantiago.files.wordpress.com/2012/02/tus-fotos-del-camino2.pdf>



<http://loscaminosdesantiago.wordpress.com/>



<http://misviajess.wordpress.com/>



<https://museode.wordpress.com/>



<https://loscaminosdesantiago.wordpress.com/los-caminos-y-el-romano/>



<https://loscaminosdesantiago.wordpress.com/los-caminos-y-el-romano/>



<https://loscaminosdesantiago.wordpress.com/los-caminos-y-el-romano/>



<http://virgenesromanicas.wordpress.com/>



<http://elrománicoen.wordpress.com/>



<http://elrománicoeu.wordpress.com/>



<http://relojesdesolen.wordpress.com/>