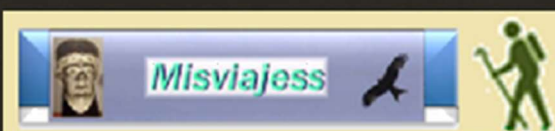


Lanzarote

(II)

ACTUALIZADO



Jardín de los Cactus, Los Jameos del Agua, La Casa de los Volcanes, Cueva de los Verdes, y Mirador del Rio.

30-10-2008



Hoy tomamos una nueva ruta que nos lleve a la parte norte de la isla, con un recorrido de 65km de ida y vuelta desde el hotel en coche de alquiler.

<http://misviajess.wordpress.com/>

La Isla, declarada Reserva de Biosfera por la UNESCO en 1993, se ha convertido en referente mundial de la arquitectura natural y de cómo tradición y modernidad pueden armonizar para dar lo mejor de sí mismas.

Temperatura media anual es de 20°C / 68°F, muy similar a la del mar.

Estas temperaturas propician un clima excepcional que se debe tanto a la situación geográfica como a la influencia del mar. A pesar de la proximidad del desierto del Sahara, el clima no es desértico debido a que la corriente marina fría proveniente del Golfo de México actúa como regulador atmosférico, sobre todo en las zonas costeras. Dado que apenas llueve (aprox. 86,0 mm/año), el agua se obtiene mediante la desalinización del agua del mar.

 *Datos para organizarse con anticipación al viaje:*

- 
Estación Autobuses (Guaguas), c/ Rambla Medular, 38, -- 35500 Arrecife

 928 81 15 22
 
- <https://arrecifebus.com/>

clientes@arrecifebus.com
 24h.

Latitud: 28° 57' 41" N / Longitud: 13° 33' 41" O
- 
Puerto de Arrecife, c/ Muelle de los Marmoles – 35500 Lanzarote

 928 83 16 80
 

 24h,
 
- Latitud: 28° 58' 15" N / Longitud: 13° 31' 46" O
- 
Aeropuerto César Manrique-Lanzarote Carretera de Arrecife a Yaiza – 35500 Arrecife

 913 21 10 00
 
- Libre Gratis Free
 24h,

Latitud: 28° 56' 44" N / Longitud: 13° 36' 19" O

Situación: Lanzarote y las restantes islas Canarias constituyen un lugar de obligado paso entre Europa, África y América. Se encuentran a una distancia de 1.000 Km. de la España peninsular y a 100 de la costa africana. Al norte de Lanzarote se encuentran cinco isletas, denominadas Archipiélago Chinijo (pequeño).

Geografía: Lanzarote es la más oriental y septentrional de las Islas Canarias. Ocupa una superficie de poco más de 800 km² y su relieve es bajo y poco montañoso. La altura máxima no alcanza los 700 metros sobre el nivel del mar. Se trata de una Isla de origen y fisonomía volcánicos.

Historia: Los antiguos pobladores canarios son conocidos genéricamente, por guanches, conservándose numerosos vestigios de su modo de vida. En 1312 el navegante genovés Lanceloto Malocello arribó a la Isla, dándole su nombre. En 1402 se inició la conquista de Canarias, comenzando precisamente por Lanzarote, quedando unida desde entonces a lo que hoy es el Reino de España. La anexión de Lanzarote se produjo de forma pacífica, aunque la conquista de todo el Archipiélago se prolongó durante casi cien años.

Lanzarote



Mirador del Rio



Cueva de los Verdes



Casa de los Volcanes

Jardín de los Cactus, Los Jameos del Agua,
La Casa de los Volcanes, Cueva de los
Verdes, y Mirador del Rio.



Jameos del Agua



Jardin de los Cactus



Croquis itinerario visitas, plano empleado de la Web de Turismo de Lanzarote.



Lanzarote

En Lanzarote han sido declarados trece Espacios Naturales Protegidos, destacando sobremanera el Parque Nacional de Timanfaya, reconocido como tal en 1974. La



superficie total protegida es de unas 35.029 hectáreas, lo que representa el 41% de la Isla, siendo Yaiza el municipio con más superficie bajo alguna figura de protección.



📍 Con un clima y paisajes inolvidables.

Esta isla del Archipiélago Canario se encuentra a unos 1.000km de la costa peninsular y a solo 100 de África.

  **Turismo**

-  *Aeropuerto de Lanzarote, Oficina de Turismo del Aeropuerto, Terminal de Llegadas T1.* 📞 928 820 704.
 www.turismolanarote.com  aeropuerto@turismolanarote.com 🕒 De lunes a Domingo: 9 h a 20 h. 
Latitud: 28° 57' 2.7" N / Longitud: 13° 36' 32" O
-  *Oficina de Turismo, Patronato de Turismo de Lanzarote, C/ Triana, 38 -- Arrecife* 📞 928 811 762 
www.arrecife.es 🕒 de  Latitud: 28° 57' 24" N / Longitud: 13° 33' 1" O
-  *Oficina de Turismo, c/ Intercambiador de Guaguas Avenida Fred Olsen, 35509 Arrecife* 📞 928 15 59 99 
www.turismolanarote.com  intercambiador@turismolanarote.com 🕒 De lunes a Viernes de 9 h a 17 h, los sábados de 10 h a 13h. Domingos y festivos   Latitud: 28° 57' 27"N / Longitud: 13° 33' 44" O
-  *Oficina de Turismo, c/ Casa de la Cultura Agustín de la Hoz Av. la Marina, 7, 35500 Arrecife* 📞 928 80 28 84 Ext: 1811 
www.arrecife.es  oitcasadelacultura@arrecife.es 🕒 Lunes a Viernes: 8h a 15h. Sábados: 10h a 13 h.
 Latitud: 28° 57' 46" N / Longitud: 13° 32' 51" O
-  *Oficina de Turismo de San Bartolomé, Casa Cerdeña. c/ Doctor Cerdeña Bethencourt, 17, 35550 San Bartolomé*
📞 928 52 23 88  www.turismo@sanbartolome.org   Latitud: 29° 0' 3.3" N / Longitud: 13° 36' 46" O
-  *Oficina de Información Turística de Costa Tegui, Avenida Islas Canarias, s/n (junto a Pueblo Marinero).* 📞 928 59 25 42 
www.turismotegui.com  turismo@turismotegui.com 🕒 Lunes a Domingos: 9h. a 17h.  Latitud: 28° 59' 55" N / Longitud: 13° 29' 28" O
-  *Oficina de Turismo Villa de Tegui, c/ Plaza de la Constitución S/N Tegui* 📞 928 84 53 98 
www.turismotegui.com  villategui@turismotegui.com 🕒 De Lunes a Domingo: 9 h a 14h  Latitud: 28° 3' 32" N / Longitud: 13° 33' 35" O

En toda la isla encontramos lo que Cesar denominaba Juguetes de viento, he aquí algunas muestras.



1 Este está en el cruce de Teguiise con Taro.



2 En la carretera a los Jameos del Agua.

  **Arrecife**

Ayuntamiento, c/ Avenida de Vargas, 1 – Arrecife  928 81 27 50  928 811 317  info@arrecife.es

 www.arrecife.es  **GPS** Latitud: 28° 57' 33" N / Longitud: 13° 32' 48" O

Es una pequeña y cómoda ciudad de casi 65.000 una parte de la misma está volcada al mar , con la laguna de agua marina (El Charco) donde destaca la iglesia de San Ginés, el Castillo de San Gabriel, la fortaleza de San José o su calle Real. Cuenta con dos puertos.



1 Arrecife ubicada en la parte este de la isla.



1 Paseo del puerto con la silueta del Castillo al fondo, en el mismo se encuentra un museo.

Nuestra ruta de hoy es hacia el norte de la isla. Primero hacia Tegüise y nos trasladamos a Guática.



📍 Croquis con la ruta de hoy.

Jardín de los Cactus

c/ Avenida de la Garafía, 98 – 35544 Guariza
📞 901 200 300
🌐 www.cactlanzarote.com
♿ solo accesible

en la parte superior
🕒 6,50 € NILOS 3,25€
🕒 Todos los días de 10 a 17hh.
📍 **Latitud: 29° 4' 49" N / Longitud: 12° 28' 35" O**

Este es el último de los centros de arte y cultura diseñado por Cesar Manrique. A la entrada hay un gigantesco cactus, de 8m de altura, que da la impresión realmente vegetal, cuando es de hierro y forja. En él se encuentran más de 1.420 especies distintas, con un total de 9.700 plantas, con diferentes crecimientos, y formas caprichosas. Cactus que han sido traídos de América, África, y de las propias Canarias.

En la parte del fondo y sobre un plano en alto, se alza el molino de Guatiza, construcción característica de Lanzarote, en el cual se aprecia como molían el Gofio, el tradicional y altamente nutritivo alimento canario.






1 El cactus gigante que hay en la rotonda ante su entrada. Es todo de metal ¡! 2 Acceso a la finca que diseño Cesar Manrique.



1 El jardín está en esta hondonada, y en sus zonas laterales. Con el molino al fondo. 2 El molino que se conserva.



1 Dibujos en forja para indicar los lavabos. 2 Y el de ellas.

3 Impresionante lámpara colgante.



1 Aquí se aprecia la hondonada, con mejor perspectiva. 2 Una construcción original. 3 El balcón permite ver todo el jardín.

Entre los parterres y los cactus hay extraños monolitos de ceniza volcánica, que con el paso del tiempo se conservan intactos.



❶ El Lago. ❷ Se ubica en una antigua cantera de extracción de lapilli (piroclasto volcánico, llamado localmente picón o rofe).
❸ Dispuestas en un espacio con forma de anfiteatro aquí se albergan procedentes de América, África y otras zonas de la tierra.



❶ Hay alrededor de 4.500 ejemplares de cactus de unas 500 especies procedentes de los cinco continentes..

En el centro hay un gran lago artificial que aporta frescor y proporciona un agradable contraste, con el entorno de sequedad que necesitan estas plantas.



❶ Original por su color negro .

❷ Es original.. no?.



La primera colección fue seleccionada por Estanislao González Ferrer, y es especialmente atractiva la floración nocturna que se produce en algunas especies, Cuando la visitamos se estaba produciendo una ampliación por la parte posterior del molino. Este es uno de los jardines de cactus más importantes del mundo. Y te llevara una hora la visita. En las instalaciones posee un restaurante y bar.



Jameos del Agua

c/ Carretera Arrecife-Orzola, s/n, 35520, Lanzarote
☎ 928 84 80 20
♿
🕒 21,20€ incluida la casa de los

Volcanes si no 16€
📍 <https://ventaonline.cactlanzarote.com/es/entradas/entrada-jameos-del-agua>
🕒

Diariamente de 10 a 18:30 h. / Noches, Martes, Viernes y Sábado de 19 a 2 h (con actuación de grupos folklóricos).

Servicios: Restaurante, 19:30 a 23:30 h. / Bar (Día), 10 a 18:30 h. / Bar (Noche), 19 a 2h. 📍 Latitud: 29° 9' 25" N / Longitud: 13° 25' 55" O

Jameo es la palabra que designa a la parte de un tubo volcánico de la que se ha derrumbado el techo por el peso o a causa de la acumulación de gases y tras lo que suele quedar una oquedad circular y abierta a la luz.



1 Logo del centro de un cangrejo que luego veremos en su estado natural. 2 Entrada, en todo los detalles Cesar Manrique puso énfasis en la originalidad de ellos como esta ventana. 3 Vamos descendiendo al primer espacio. En todo su interior apreciaras una exuberante vegetación.

Dos de estos orificios y el tramo de canal lávico existente entre ellos fue la base para la construcción de Jameos del Agua, el primer centro turístico resultante de la intervención del artista Cesar Manrique sobre el paisaje lanzaroteño.



1 Se entra al recinto por el "Jameo Chico" 2 Estos tubos volcánicos sé remontan a 3.000 y 4.500 años. 3 En todas las zonas amplias están dispuestas de diferente forma las mesas, para en las noches escuchar los espectáculos.

Ambos jameos se unen por un pasillo que lleva desde el Jameo Chico al Grande, en el que se encuentra el Auditorio, frente a una piscina de aguas color esmeralda.

La primera fase de las obras se inauguró en 1966 y los trabajos finalizaron en 1976 con la construcción del Auditorio.

Los Jameos del Agua, nada mas llegar impresiona a medida que vas bajando las escaleras para llegar a la primera oquedad.

Como se aprecia hay una gran altura desde la entrada hasta la parte inferior del primer jameo.





❶ O para descansar en ellas. ❷ El micro clima que hay en su interior permite que sus plantas se desarrollen en todo su esplendor. ❸ Este orificio es lo que se llama "Jameo".



❶ Hay zonas que la iluminación es la que da los efectos sorprendentes.... ❷ Espacio de ocio. ❸ Presumiblemente tendrá más ramificaciones que se internan.



❶ Toda la zona está con pequeños reservados.. a nada que se aprecia una oquedad, y en ella la mano de Cesar Manrique. ❷ Con variadas especies autóctonas de plantas. ❸ Junto al borde de bajar a una laguna, por filtración del mar .



❶ Laguna por el efecto de que la filtración del mar. ❷ Y el sorprendente tonalidad de azul turquesa de las aguas.

Dentro de esta cueva se encuentra un espectacular lago natural que está en contacto con el mar. En él vive una especie endémica denominada “jameitos”. Son unos cangrejos muy pequeños albinos y ciegos.



❶ Diminutos cangrejos ciegos, crustáceo endémico. ❷ Vamos saliendo de esta oquedad que formó la erupción. ❸ Y vamos hacia otra de las partes.



❶ En estas fotos podemos apreciar una entrada y su salida. ❷ Y la gran dimensión que hay en su interior, además de su altura. ❸ El nivel del Lago se rige por la pleamar y la bajamar.



❶ Reflejo de la luz desde dentro de esta gran cueva. ❷ Lava de todas formas y tamaños con plantas algunas para nosotros desconocidas. ❸ Y el contraste de las plantas, por todos los lados.



❶ Vista de todo el lago como si su espacio se hubiera hundido. ❷ Uno de los chiringuitos nocturnos. ❸ Lago artificial en la salida.

El túnel tiene una longitud conocida de 6 km, de los cuales al menos 1,5 km discurren bajo la superficie marina, tomando este último tramo el nombre de Túnel de la Atlántida.



❶ Curiosos cactus de tallos estilizados. ❷ Subimos ahora por esta parte a la zona superior. ❸ Toda la construcción es con rocas de lava .



❶ Efecto del agua azul del mar sobre la piscina pintada de blanco . ❷ Como se puede apreciar las dimensiones son muy grandes. ❸ Otra vista desde el lado opuesto.



❶ Al final del recorrido sin salir, nos adentramos en la casa de los volcanes..

La visita a este centro turístico no debe darse por finalizada sin un paseo por la Casa de los Volcanes, centro de investigación vulcanológica dependiente del Cabildo de Lanzarote, que se ha incorporado a la parte superior del ámbito arquitectónico de Jameos.



Casa de los Volcanes

c/ Ctra. de Órzola, LZ-1, s/n, Punta Mujeres Lanzarote
☎ 630 723 100
ℹ www.casavolcanes.com
♿

incluida si las sacado la entrada en la web con los Jameos del Agua.
🕒 Diario de 10 a 17,15 h.
📍 GPS
📍 Latitud: 29° 9' 25" N / Longitud: 13° 25' 49" O



Se puede visitar la Casa de los Volcanes, llena de explicaciones científicas sobre la actividad volcánica y también disfrutar de una velada con música folklórica en el interior del lago.



1 Entramos en la casa en la que en diversas dependencias se exponen las características de los volcanes. 2 Varias pantallas nos muestran las características con un corte en sección de las cuevas y sus tramos. Está es el tubo de la Cueva de los Verdes. 3 La Cueva de los Lagos.

Casa de los Volcanes, que a modo de museo, y con simuladores, reproducen, las erupciones volcánicas, en sus diferentes versiones, y tienen junto a monitores y cuadros explicativos, para que uno se haga una idea de lo más real. Dado que se explica los diferentes procesos, hasta llegar a que un Volcán erupción, y las réplicas que con posterioridad, se reproducen.



1 Sección transversal de los Jameos del Agua. 2 En otro espacio nos muestra una pantallas de control que nos simula una erupción. Pantalla con el simulador donde se aprecian dónde están monitorizados con varios volcanes.

Hay monitores que te anuncian en tiempo, cuando se va a producir una demostración. Y en cuyas pantallas del Departamento Volcanología CSIC España.



1 Información que aporta de los distintos componentes de la combustión del volcán, y su frecuencia de la intensidad. 2 En esta pantalla nos muestra a la izquierda un semáforo con la posición crítica en rojo que avisa de la erupción que se produce: "una vez abierto el conducto, disminuyen los seísmos de fractura y predominan los temblores"...



En las pantallas podemos ver los detalles de cómo se intensifica el magna, la intensidad sísmica, o los tipos de gases que expulsa,
Abandonamos la Casa de los Volcanes y nos dirigimos muy cerquita a...

Cueva de los Verdes

928 848 484

<https://ventaonline.cactlanzarote.com/es/entradas/entrada-cueva-de-los-verdes>

La entrada a la Cueva de los Verdes solo puede adquirirse online y además indicar a qué hora es la visita, 8€

Diario de 10 a 18h. última entrada a las 17h. P Aparcamiento gratuito exclusivo para personas con entrada comprada.

Latitud: 29° 9' 39" N / Longitud: 13° 26' 18" O

La Cueva de los Verdes es, igual que Jameos del Agua, una sección de siete Kilómetros del túnel de la Atlántida, un canal abierto en el subsuelo por una colada de lava procedente de las erupciones del Volcán de La Corona, hace más de cuatro mil años.



1 En 1.964 La Cueva de los Verdes, fue adaptada por el artista Jesús Soto, quien diseñó su acondicionamiento interior, para convertirse en el Centro de Arte, Cultura y Turismo del Cabildo Insular de Lanzarote. 2 Y por aquí nos tenemos que meter?...

En el S. XVII las cuevas sirvieron de refugio a los aborígenes frente a ataques de piratas y cazadores de esclavos.



1 Esta sí que es la entrada.


2 Y sin visitantes en este momento.

3 Inicio del recorrido interior.

La entrada, la hacemos sin apenas haber visitantes, como ya nos han explicado, el proceso de tubo se produce tras el enfriamiento y solidificación de la corteza superior, de las corrientes de lava, en su contacto con la atmósfera, lo que origina en las partes inferiores un conjunto de grutas y galerías subterráneas de características muy singulares.


Recorreremos sugerentes salas, como la de los Estetas, el Soplo de Dios, la Garganta de la Muerte.. la Puerta de la Mora





❶ Enseguida se aprecian los colores y tonalidades de la colada volcánica. ❷ Hay una ligera humedad, pero no se aprecian filtraciones con formación de líquenes.

Tras una mínima intervención humana, consistente en el acondicionamiento del pasadizo con escaleras y barandillas, la Cueva de los Verdes es uno de los centros turísticos de Lanzarote más impactantes, por su belleza natural.



❶ Nos comentan que nos adentramos en una conducción que a su vez está superpuesta por otra, por lo que el recorrido inicialmente es por la inferior, para acceder por un jameo (orificio que da al exterior) a la siguiente galería de forma que retornaremos de nuevo a la salida. ❷ Los minerales producen esta paleta de colores. ❸ Algunos muy "explosivos"!

Los magníficos efectos de luz y el color sobre sus rugosas paredes le han hecho merecedor de convertirse en el segundo escenario del Festival de Música Visual de Lanzarote, especialmente idóneo para los conciertos con instrumentos de viento.



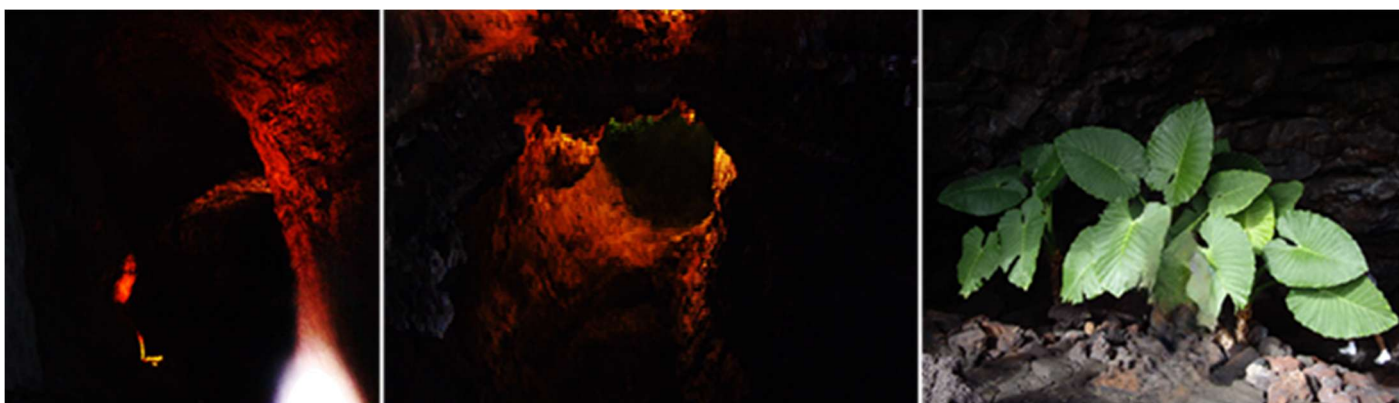
❶ Decido hacer las fotos sin flash, para ver mejor los colores. ❷ Aquí en este tramo pasamos totalmente agachados.

Su auditorio es utilizado para numerosos espectáculos, complementando, así, la oferta cultural del Auditorio de los Jameos del Agua.



❶ En algunos lugares se echa en falta algo más de iluminación. ❷ En otras zonas la altura es considerable. ❸ El tubo se formó hace aproximadamente 25.000 años (erupción anterior a Timanfaya).

En las galerías apenas se ha intervenido, pues hay alguna zonas que el paso es muy estrecho, nos comentan que en la época que las islas eran atacadas por los piratas, los lugareños, se reclusión aquí de forma, que los piratas se apostaban en la entrada, esperando que salieran y por las noches, salían por los jameos que conocían, para traer agua y víveres, con lo que poder resistir el paso del tiempo, hasta que desechaban, y se marchaban.



❶ Tonalidades que también producen algunas iluminaciones. ❷ Creando estos efectos. ❸ Y las plantas exuberantes.

En su interior además del auditorio se pueden ver los rincones denominados como la sala de las estetas, la garganta de la muerte o la puerta mora. También se puede encontrar estafilitos y las líneas que indican los niveles de lava.

Continuando nuestra ruta ahora por la carretera LZ-205 hasta tomar la LZ-201y en Ye la LZ.202.

Mirador del Río

c/ Carretera de Ye, s/n – 35500 Lanzarote ☎ 928 848 484 / 901 200 300 ⓘ [Mirador del Río Lanzarote](#) Ⓟ

Aparcamiento gratuito ♿ Ⓜ 8,50€ 🕒 Diario de 10 a 17h. SE recomienda los meses de verano hacer las vistas por la tarde, 📍 Latitud: 29° 12' 52" N / Longitud: 13° 28' 52" O

Se encuentra en la cumbre del risco de Famara, junto al pueblo de Yé -Haría-, al norte de Lanzarote. Desde el Mirador del Río se divisa el conjunto de islotes llamados Archipiélago Chinijo (pequeño).

La construcción del Mirador del Río resulto una tarea compleja, pues se excavó la roca de la cumbre de Famara al objeto de mimetizar su impacto visual en la pared del Risco.

Sobresale la fachada, de forma semicircular, construida enteramente en piedra.

Por una pequeña entrada se pasa a su interior, donde ningún elemento distrae al espectador.

Domina el mar desde una altura de 479 m.





❶ Panorámica desde el aparcamiento que dispone con distintas construcciones con piedra seca. El edificio apenas es visible desde el exterior, al estar camuflado bajo una superficie de piedra que se mimetiza con el entorno.



❶ Se accede a este punto elevado por una senda por detrás, en algunos tramos esta volada como una balconada. ❷ Parte de sus estancias están tras estas mamparas acristaladas



❶ Pasillo con una balconada que permite ser a la vez un mirador.

Este circula por un breve pasillo ondulante hasta que, repentinamente, unos amplios ventanales descubren la panorámica que se divisa desde lo alto del acantilado, provocando sorpresa y asombro.

En el mirador exterior es una zona donde el viento azota con fuerza.



❶ Por una pequeña entrada se pasa a su interior, donde ningún elemento distrae al espectador, a través de sus enormes ventanales.

Fue creado entre 1971 y 1973 por el artista y arquitecto lanzaroteño César Manrique en su estilo típico, es decir, integrado en su entorno natural y carente de ángulos rectos-



❶ Lateral de la estancia que posee una chimenea. ❷ Esta realizada con piedra volcánica tallada en bloques.

En su interior posee un bar – cafetería.



❶ En el interior se encuentran dos amplias salas abovedadas con dos grandes ventanales de cristal ❷ Al fondo su puerta ovalada. ❸ Primer plano de su lámpara que seguro que con sus partes descompondrá la luz por la sala..

Desde el Mirador, enclavado a casi 500 metros de altitud, se aprecia la base del Risco, en el que se encuentran unas interesantes y antiguas salinas, separadas por un estrecho brazo de mar denominado El Río, del que toma su nombre el Mirador.

 **Hay que ver:**

Una maravillosa vista de la Isla Graciosa a 480m. Fue una posición militar denominada “Baterías del Río”.



1 El Mirador del Río es uno de los atractivos turísticos de Lanzarote, porque permite disfrutar de una vista panorámica del archipiélago Chinijo. 2 Este se encuentra más allá del estrecho, llamado El Río, que separa Lanzarote unos dos kilómetros de su isla vecina, La Graciosa. 3 La orografía casi camufla a la construcción del mirador.



1 En tiempos desde aquí era un puesto de vigilancia del tránsito de los barco por el estrecho.. 2 Desde la terraza que hay en la parte superior podemos ver un volcán extinguido.



1 Una toma desde el exterior de esta vertiente. 2 Desde este ojo de buey la vista del aparcamiento y una gran claraboya a los pies.

Y nos volvemos hacia nuestro hotel.

Bus - Guaguas

c/ Rambla Medular – 35509 Arrecife
928 811 522
las indicadas-
según rutas€
Latitud: 28° 57' 41" N / Longitud: 13° 33' 41" Q O

Información líneas de Guaguas: <https://www.lanzarote.com/guia-viaje/transportes/guaguas-autobuses-en-lanzarote/> información de líneas de Guaguas. Interciy Bus. C/ Rambla Medular, s/n -- 35500 Arrecife , Las Palma 928 811 522 clientes@arrecifebus.com oficinas Lu - Vie: 8 a 18:30 Sá - Do y festivos: 9 a 13h.



📌 Ideal para viajeros frecuentes, ofrece un 10% de descuento en tarifas ordinarias y recargas desde 5€ hasta 50€, tanto en guaguas como en las oficinas de la Estación o Intercambiador de Arrecife. Paga viajes de varios pasajeros con un solo bono. Coste inicial de la tarjeta: 2,00 €. A bordo de la guagua o en las oficinas de la Estación de guaguas de Arrecife, Playa Blanca o Intercambiador. <https://arrecifebus.com/bonos/>

Alternativas como coches de Alquiler o taxis.

Arrecife tiene un importante puerto de cruceros con más de 400.000 pasajeros de cruceros al año. La mayoría atracan actualmente en La Boca de Puerto Naos, que está más cerca de la ciudad que los atracaderos del puerto comercial.

★★★★★
Ferry a Fuerteventura

Puerto de Playa Blanca: C. Salida a Fuerteventura 928 181 148 <https://armastrasmediterranea.com/rutas-horarios/ferry-desde-lanzarote> € Latitud: 28° 58' 15! N / Longitud: 13° 31' 36" O

Puerto de Playa Blanca: C. Salida a Fuerteventura 928 181 148 <https://armastrasmediterranea.com/rutas-horarios/ferry-desde-lanzarote> desde 9€ Latitud: 28° 58' 15! N / Longitud: 13° 31' 36" O

La Compañía Armas tiene este servicio. Opera un total de 19 travesías diarias. La compañía red. Olsen Express con salidas cada hora (hasta 12 al día) y una duración de 25 minutos (fast ferri) o 35 min (ferri), y tienes para elegir el barco de alta velocidad o el de pasajeros.

ANULACIÓN DE TARJETAS

4B: +34 91 362 62 00 / +34 902 11 44 00

ServiRed: +34 902 19 21 00 / +34 91 774 26 21

VISA: +34 900 99 11 24

American Express: +34 900 814 500 / +34 91 400 42 50

Master Card: +34 900 97 12 3

Bibliografía

- Folletos y páginas web de Turismo Lanzarote
- Wikipedia

Actualizado 01.08.2025



También puedes encontrar en este blog:

- ICOD DE LOS VINOS Iglesia de San Agustín, Parque o Plaza de Andrés de Lorenzo Cáceres, Iglesia Matriz de San Marcos, El Drago milenario, Casa de Lorenzo Cáceres, Iglesia de Nuestra Señora del Patrocinio, Ex convento del Espíritu Santo, Capilla de San Diego de Alcalá, y la Capilla de los Dolores.
<https://misviajess.files.wordpress.com/2017/06/icod-de-los-vinos.pdf>
- PUERTO DE LA CRUZ (III) Los Jardines y cascadas de Tauro, Jardín Acuático, Jardín de las Orquídeas, Iglesia de San Amaro, Jardín Botánico de Aclimatación, Casa Abaco, y construcciones Singulares.
<https://misviajess.files.wordpress.com/2017/05/puerto-de-la-cruz-iii.pdf>
- LA OROTAVA La Casa de los Balcones, La Casa del Turista, Museo de la Alfombra, Iglesia de San Francisco, Hospital de la Santísima Trinidad, Casas Históricas, Ayuntamiento, Jardines del Marquesado de la Quinta Roja, Liceo Taoro, Casa de la Cultura San Agustín, Iglesia de Nuestra Señora de la Concepción, Iglesia de Santo Domingo de Guzmán, y el Museo Arte Iberoamericano.
<https://misviajess.files.wordpress.com/2017/06/la-orotava.pdf>
- LA LAGUNA (II) Catedral Ntr^a Sr^a de Los Remedios, Museo Sacro de la Catedral, Convento Santa Catalina de Siena, Casa del Corregidor, Casa de la Alhóndiga, Casa Alvarado-Bracamonte, Casa Riquel, Ayuntamiento, Ermita de San Miguel, Convento de Santo Domingo, Iglesia de Santo Domingo de Guzmán, y la Iglesia de San Juan Bautista. <https://misviajess.files.wordpress.com/2017/07/la-laguna-ii.pdf>
- GRAN CANARIA (III) Pasito Blanco, Arguineguin, Patalavaca, Puerto Rico, Puerto Mogán, y la Aldea de San Nicolás de Tolentino.
<https://misviajess.wordpress.com/wp-content/uploads/2012/05/gran-canaria-iii.pdf>

Espero te sea de utilidad esta información.



Y si tu afición son los Viajes y el Románico, aquí podrás encontrar interesantes informaciones:





<http://crismonen.wordpress.com/>



<http://loscaminosdelatierra.wordpress.com/>



<http://estelasesen.wordpress.com/>



<http://misellos.wordpress.com/>



<http://losgigantesycabezudos.wordpress.com/>



<http://sepulcrode.wordpress.com/>



<http://lascatedrales.wordpress.com/>



<https://castillode.wordpress.com/>



<http://loscaminosdelatierra.wordpress.com/>



<https://loscaminosdesantiago.files.wordpress.com/2012/02/tus-fotos-del-camino2.pdf>



<http://loscaminosdesantiago.wordpress.com/>



<http://misviajess.wordpress.com/>



<https://museode.wordpress.com/>



<https://loscaminosdesantiago.wordpress.com/caminos-de-santiago/las-imagenes-de-santiago-en-el-camino-frances/>



<https://loscaminosdesantiago.wordpress.com/los-caminos-y-el-románico/>



<http://virgenesromanicas.wordpress.com/>



<http://elrománicoen.wordpress.com/>



<http://elrománicoeu.wordpress.com/>



<http://relojesdesolen.wordpress.com/>



<https://salidaonline.travel.blog/>



<https://estelasesen.wordpress.com/>



<https://losgigantesycabezudos.wordpress.com/>



<https://sepulcrode.wordpress.com/>