

MENFIS y SAQQARA



30-7-2015



En las proximidades de El Cairo se encuentra la que capital del antiguo Egipto, y no muy lejos de ella, donde surgieron las primeras pirámides con las famosas mastabas.


<http://misviajess.wordpress.com/>











Croquis itinerario visitas, plano empleado de un folleto de turismo.



Datos para organizarse con anticipación al viaje:

•  Oficina Turismo Egipto en Madrid, Gran Vía, 78 pl,8 – 28008 Madrid  915 475 165  www.egiptomania.com/oficinaturismoegipto/  info.es@egypt.travel  Latitud: 40° 25' 23" N / Longitud: 3° 42' 37" O

•  Bluebus : Puedes encontrar horarios, comparar precios y reservar billetes de autobús para viajar de El Cairo a Memphis.  <https://bluebus.com.eg/>  +20 10 02606666

•  Aeropuerto Internacional de El Cairo , Heliópolis a 15 km de El Cairo 16, Madinati, 11841 El Cairo  9   <https://www.cairo-airport.com/en-us/>  Latitud: 30° 6' 50" N / Longitud: 3° 25' 28" E



Menfis

Governacióni, c/ Muḥāfazat al Jizah, Police Station  9  122 Turist Police 126  @  www.vvvv 

Latitud: 29° 52' 0,0" N / Longitud: 31° 15' 0" E

Salimos hacia el sur de la ciudad para visitar la antigua Menfis, situada en la orilla occidental del Nilo, que fuera residencia de los faraones y capital del Egipto del inicio del periodo dinástico y del Imperio Antiguo.



❶ Jardines junto al museo.

❷ Parte central del parque.

❸ Que visitamos antes de entrar el museo, al fondo Ramsés II.

Situada a 31km por la 75, o por la carretera que discurre paralela al río Nilo Bani Sweit – Guiza.

Fue fundada alrededor del 3050 a. C. por el primer faraón de Egipto, Menes; y fue la primera capital del país desde su unificación. Tal fue su importancia en el mundo antiguo que aparece citada en varios pasajes de la Biblia.

Las ruinas de la ciudad se encuentran a 19 km al sur de El Cairo.



❶ En primer plano la escultura de Ramsés II. Reinado desde 1279 hasta 1213 a.C.

Antes de entrar en el recinto donde está la escultura de Ramsés, visitamos el parque, donde se exhiben una serie de piezas arqueológicas que casi todas tratan del Reino Nuevo. (Entre ellas las Mesas de embalsamamiento de los Toros Apis, el animal sagrado de Ptah).

O la Esfinge tallada de alabastro de 1.200 a.C. detrás de la misma, está la estatua de Ramsés II en piedra caliza, y en los diferentes pasillos de los jardines esculturas, sarcófagos, estelas, etc. Algunas pertenecen al templo demolido de Ptah.



1 La esfinge de alabastro.



2 La esfinge originalmente flanqueaba la entrada sur del Templo de Ptah.

La esfinge de alabastro es del Imperio Nuevo, es la segunda más grande de Egipto, de 4,25m de altura y 8 de longitud. Esta se encontraba ubicada en la entrada sur del templo de Ptah.

Entramos a ver el coloso de Ramsés.

 **Museo al aire libre de Menfis**

c/ Museo de Memphis, Badrasheen City Road, Saqqara Village, Mit Rahina, 12921  9  www  @ 

 2,32€  De 8 a 16h.  **Latitud: 29° 50' 57.65" N / Longitud: 31° 15' 18.30" E**

. También conocido como Museo Mit Rahina. Se puede ver una estatua colosal y magnífica de Ramsés II, algunas otras estatuas del mismo faraón, una esfinge de calcita de 8 m. de larga y unas 80 Tm. de peso.



1 Escultura colosal de Ramsés II en piedra caliza. 2 Estatua con un acabado perfecto por la multitud de detalles en su acabado.

Esta escultura de fina terminación y con grandes detalles, fue encontrada por casualidad en 1820 por el viajero italiano Giovanni Caviglia, originariamente media 13m de largo, estaba en el lateral sur del Templo de Ptah y debido a su tamaño fracasó el intento de haber sido trasladada al museo británico.

Actualmente el coloso ha perdido parte de sus piernas por lo que su altura ha quedado reducida a 10.3m.

Su nombre aparece grabado en la hebilla de su cinturón, en el pectoral y en el hombro derecho dentro de un cartucho.



🕒 *Estatua de Ramsés II, descubierta en Menfis por Joseph Hekekyan. Posee cartuchos en varias partes de su cuerpo que citan su nombre.*

Expuesta en este edificio construido al efecto para preservarla, y donde es posible admirarla tanto en sus laterales, como desde el balcón corrido que tiene en la primera planta que te da una perspectiva total de la estatua.

Se encuentra en un estado de conservación perfecto, salvo que le faltan la parte inferior de sus piernas.

Debido a esto, es por lo que se exhibe de forma tumbada al faraón.



🕒 *En su mano derecha sostiene uno de los sellos. 🕒 El nombre del faraón aparece grabado en el pectoral, la hebilla del cinturón y en el hombro derecho. .*

En el año 1979 fue declarado Patrimonio de la Humanidad por la Unesco.

Todo el exterior se ha convertido en un pequeño parque arqueológico que recorreremos antes de abandonar Menfis.

Tanto esta pieza que admiramos como la mayoría que se exhiben proceden del templo de Ptah , un gran templo de la ciudad (ocupaba gran parte de ella) que se le conocía como Hout-Ka-Path.

Además de ser lugar como un “mercadillo” para la venta de recuerdos.



1 Detalle de la mano de Ramsés II con el sello que porta. 2 La parte inferior de esta estatua ha perdido una pierna y parte de la otra.

En los laterales de la sala igualmente se guardan diferentes piezas expuestas.



1 En los laterales de la planta inferior se encuentra diversas piezas y fragmentos. 2 Un busto. 3 Lo que parece ser una estela. 4 Estatua con la cara fragmentada.

Aunque la figura de Ramsés II está rota, el resto se conserva perfectamente y posee unos finos relieves tanto en su expresión, como en los pliegues de su faldellín.



1 Procede del cercano templo de Ptah en esta localidad.

2 Pieza no identificada.

Esta colosal escultura es la pieza que atrae a los turistas a esta localidad de Menfis. El museo se extiende de forma longitudinal a partir del edificio donde se expone a Ramsés II, en un lado unos parterres con palmeras hacen de paseo donde las innumerables piezas arquitectónicas expuestas se van sucediendo, y de forma paralela a esta en la derecha igualmente están dispuestas otro considerable grupo de fragmentos.




📍 Esfinge de Menfis, realizada en alabastro, de 4.25 m de alto por 8 m de longitud, con un peso aproximado de 80 toneladas. Ante el inicio del paseo. 🐾 Imagen de un babuino.

Damos por finalizada la visita, pues salvo el museo y lo expuesto exteriormente, no tiene otro aliciente esta localidad, a excepción de su necrópolis.



📍 Sarcófago de Amenhotep Huy, XIX dinastía. 🐾 Entre sus ruinas destacan algunos restos del templo Ptah, como esta cabeza de la diosa Hathor que se encuentra representada en cada una de sus cuatro caras.

A 30 Km. al suroeste de El Cairo, Saqqara forma parte de la gran necrópolis de Menfis.

 **Saqqara**

El Badrasheen Police Station, c/ Athar Saqqara St., EL BADRASHIN, GIZA 📞 +20 2 36956236 📍 122 Turist

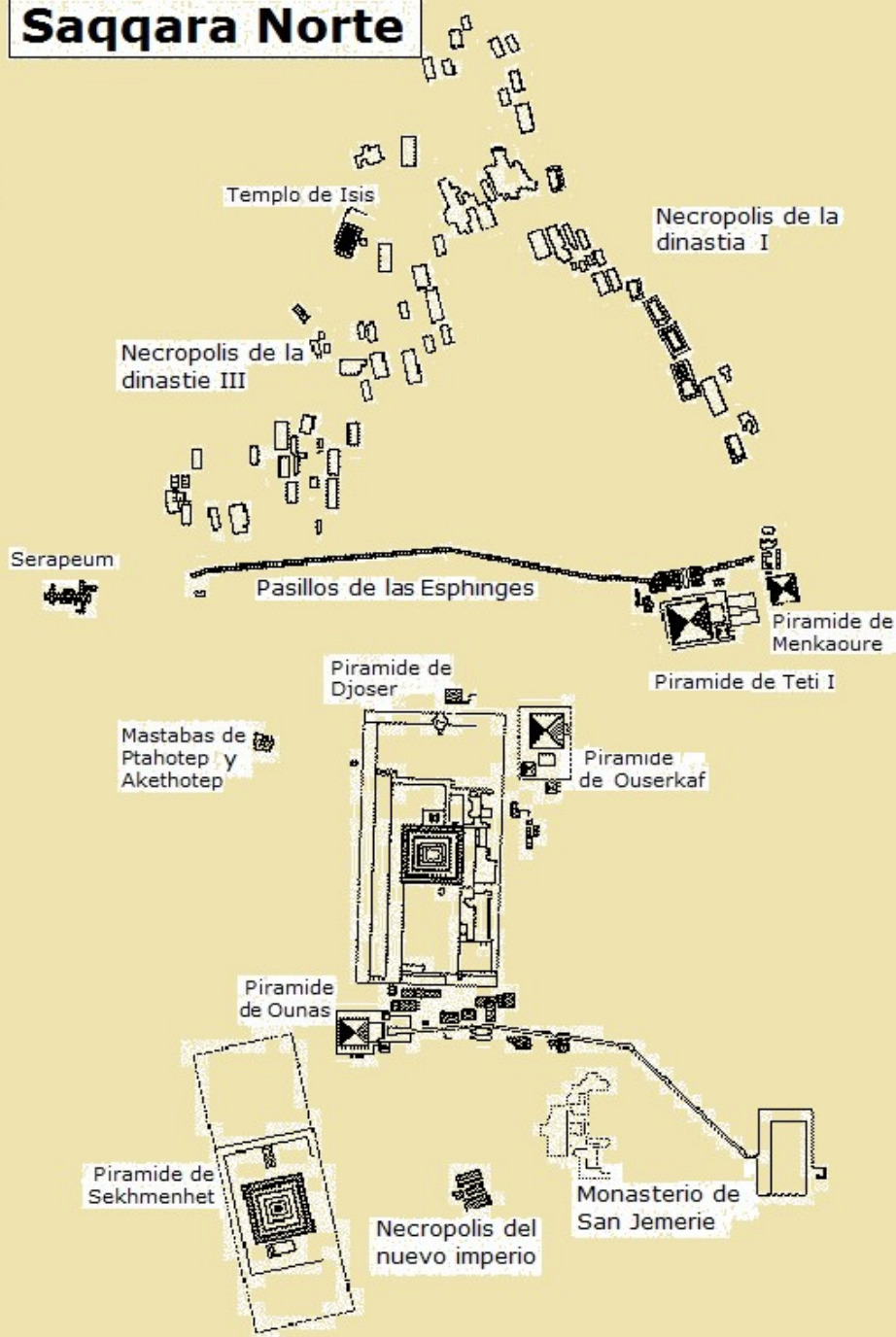
Police 126 📧 @ 📍 vvvv 📍 Latitud: 29° 51' 0" N / Longitud: 31° 13' 0.0" E (necrópolis)

En el desierto, se encuentra la necrópolis menfita (Dahshur, Saqqara, Abusir, Gizeh...) con miles de tumbas de faraones, nobles, escribas, cortesanos, personas acomodadas y pueblo llano.

La zona arqueológica de Saqqara es bastante extensa, por lo que según como este contratado el viaje podrás ver una parte del mismo.

Dejo a continuación un plano que encontré para que te sirva de información.

Saqqara Norte



📍 Croquis con los emplazamientos de las pirámides y mastabas de Saqqara de: <https://www.maravillas-del-mundo.com/Piramides-de-Egipto/Necropolis-de-Saqqara.php>.





📍 Situación. Mapa original de finales del siglo XIX del prestigioso Bibliographische Institute Leipzig (Alemania).

A medida que llegas ya vas divisando en el paisaje una serie de pirámides.



① Esta es la pirámide escalonada, de Saqqara o de Djoser. ② Tomamos las primeras imágenes desde el minibus, sin haber llegado.




① Entre las pirámides en esta necrópolis se encuentran al norte la de Teti (Dinastía VI), Djoser, Unas  Latitud: 29° 52' 4" N / Longitud: 31° 12' 53" , Sekmkhet (Dinastía IV) esta es una de las estructuras más antiguas de Saqqara, y hacia el sur Pepi I,  Latitud: 29° 51' 15" N / Longitud: 31° 13' 8.3" E. Merenre e Isefi (Dinastía V).



① Además de estas pirámides se encuentran las mastabas de Ty, Neferseshemre, Ankhmahor, Kagemni, Mereruka Ptahhotep, Akhethopep, y hacia el sur Irukaptap, Niankhkanum, Irukaptah, Nefer y Kahy.

La Pirámide escalonada de Djoser en Saqqara, construida alrededor del 2670 a.C., es la primera gran pirámide de piedra del Antiguo Egipto.

La pirámide escalonada fue creada como evolución de las mastabas, tumbas rectangulares tradicionales hechas con ladrillos de barro, apilando seis mastabas de piedra cada una más pequeña que la anterior, dando forma a una estructura escalonada de 62 metros de altura.



❶ Pirámide escalonada de Pepi II de VI dinastía VI (2324-2160). La pirámide incluye un complejo funerario que abarca un templo y una calzada. ❷ Llegando a la pirámide Zoser, con las cubiertas redondeadas de las capillas.

 **Complejo funerario de Zoser**

c/ Pirámide escalonada de Zoser, Menshah Dahshur Road, Saqqara, Saqqara, 12919  9  [www](#)  @

  Si no has concertado el viaje hay 7 tipos de entradas (Saqqara y Museo Imhotep, Tumbas de los Nobles, Serapeum, Tumba de Mereruka y Tiquet todo incluido,. Entrada interior Djoser, y Tumbas del Suir) €  De 9 a 17h.  **Latitud: 29° 52' 15.95" N / Longitud: 31° 12' 59.45" E**

Cuenta con una superficie de 15 hectáreas y rodeado por un muro de 545 x 278m.



❶ Entrada al recinto funerario del Faraón Zoser.



❷ Rodeado en parte con estos muros.



❶ Panorámica del complejo en la parte sur con la silueta en el horizonte de la pirámide de Ounas (Unas).

Su interior además de la pirámide de Djoser (2628-2609) con su templo funerario en la parte posterior (norte), dispone de unas capillas en su lado este, las tumbas del lado sur junto a otra capilla y en el lado este (a la derecha de la entrada) un templo, altar y las capillas de festival Sed.


Aquí se encuentran enterrados en mastabas, faraones y nobles de las dos primeras dinastías. Su entrada se realiza por la parte sureste del complejo.



❶ Monumental entrada del complejo. A lo largo de sus muros dispone de algunas puertas falsas. ❷ Pirámide Zoser tiene 66 m de alto a principios de 3ª Dinastía alrededor del 2.700 a.C. La disposición escalonada de los seis niveles ofrece un efecto ascendente. Debajo de la pirámide, se excavó en la roca una intrincada red de túneles y cámaras.



❶ Hacemos nuestro acceso por una columnata que nos traslada a un inmenso patio ❷ Pasillo de entrada. ❸ Con columnas estriadas.




❶ La sala hipóstila. Con un corredor de columnas (o parte de las mismas) con espacios laterales entre ellas. ❷ Extremo opuesto a la entrada de la sala hipóstila que da a una gran explanada.



La entrada se hace por una columnata de columnas acanaladas, de no gran altura, de las que hay cuarenta en dos filas simulando troncos de palmera, con un techo que esta reconstruido.

Al salir de la columnata, se encuentra un gran patio que se empleaba para varias celebraciones, aunque la más importante era la “Fiesta de la Sed”



❶ Conserva parte de su perímetro rectangular que circunvala el recinto funerario. ❷ Salida de la sala hipóstila con cuatro enormes columnas

Al salir de la sala hipóstila se encuentra el patio central y a la izquierda de forma frontal el muro de las cobras.

En este lateral derecho de la gran explanada se encuentran unas capillas y pabellones.



❶ La pirámide y a su derecha las capillas del complejo y los muros perimetrales de su lado oeste. Fuera del muro de cerramiento hay una gran zanja excavada en la roca. En el lado opuesto patio de la fiesta Sed.

La explanada tiene unas medidas de 544 x 277m.



❶ Todo el contorno del recinto está dotado con unos muros perimetrales, con un gran patio de ceremonias en el centro.

Aquí se encuentra el recinto del faraón Djoser (III dinastía, 2.686 - 2.623 a.C.), el primer edificio en piedra de la historia, y la primera pirámide (escalonada) de Egipto, realizados ambos por el gran arquitecto real Imhotep.

Hasta entonces los enterramientos se realizaban en mastabas.



❶ Construida por el Faraón Zoser de la tercera dinastía. Su base no es exactamente cuadrada, 140 x 118 m. Dispone de un corredor a la cámara funeraria de 28m. ❷ La pirámide escalonada de Zoser es la supuesta tumba del faraón conocido como Zoser (Dyoser o Necherjet-Dyesser) de la tercera Dinastía del Antiguo Egipto (alrededor de 2650 a. C.)

Esta fue una de las primeras pirámides, y dado que la primera no fue de satisfacción del faraón, se amplió, y después se reedificó encima otra de mayor tamaño, y este incremento se efectuó en tres ocasiones, por el arquitecto, medio y sacerdote Imhotep. De forma que las dos últimas acumularon mastabas una encima de otra.



❶ Este estilo arquitectónico comienza con el reinado de Zoser, a finales del siglo XXVII a.C., y se desarrolla hasta el siglo XXII a.C., con las últimas pirámides del Imperio Antiguo. ❷ Su origen está en Menfis, pero pronto se expande a otras regiones: Giza, Abusir, Dahshur y Saqqara, consolidándose como un símbolo del Egipto unificado.



❶ Croquis complejo Funerario Zoser empleando un plano de Wikipedia.

Tumba sur y capilla, tras el muro de las cobras es una estructura rectangular piensan que podría ser para albergar al Ka del faraón.



❶ Detalle de una de las escaleras que acceden a la tumba meridional. ❷ Con distintos tramos de escaleras para acceder a esta tumba en la parte sur.

La capilla funeraria unida a esta tumba presenta una pared decorada con paneles y figuras de cobras sagradas (uraeus), que simbolizan protección y renacimiento.



❶ Cuenta con unos tramos largos de escaleras. ❷ Y con otras rampas en el interior de la tumba que no visitamos.

Hay también otras pirámides posteriores, como las de Unas, Teti y Userkaf, no tan bien conservadas, y unas mastabas que se pueden visitar, con maravillosas escenas de campo, de pesca, de la vida cotidiana, esculpidas en sus paredes con un nivel de ejecución y un estado de conservación magnífico.



❶ Al fondo las siluetas de las pirámides de Menera I (Dinastía VI 2255-2246). Pepy II Dinastia VI(2246-2152) es el último rey de la 6ª dinastía. ❷ Pirámide de Unas data del 2375 a.C. está muy erosionada por el tiempo parece más un montón de escombros, es posible su visita interior y está incluida en la entrada general, además de su entrada posee tres cámaras pequeñas. En uno de sus

laterales aún se aprecian los bloques en forma de talud que la revestían. En su interior se encuentra un sarcófago de granito oscuro.



❶ La Pirámide Acodada, también llamada Pirámide Romboidal o Pirámide sur de Dahshur, es un monumento funerario o cenotafio construido por orden del faraón Seneferu en Dahshur. A la derecha está la pirámide Roja ¿? 📍 Latitud: 29° 52' 4" N / Longitud: 31° 12' 53" ❷ Al sur de la pirámide acodada, a una distancia de 55 m, se encuentra una pirámide satélite destinada al culto del Ka del faraón. (En la fotografía delante.) 📍 Latitud: 29° 51' 56" N / Longitud: 31° 12' 49"




❶ A la derecha de la salida de la sala hipóstila se encuentra el templo. ❷ Tumba (mastaba) de Mereruka c. 2300 a.C. fue un canciller del faraón de la 6ª dinastía Teti. Es una gran mastaba de 100m2 y 21 espacios. Su decoración representa pasajes de la vida cotidiana. Como campos de cultivo, el ganado, escenas de caza y pesca, o el trabajo de los artesanos. 📍 Latitud: 29° 52' 59" N / Longitud: 31° 12' 59" ❸ Relieves de las tumbas de Saqqara.

Dejamos el complejo y recorreremos algunas de las tumbas próximas. Esta necrópolis funcionó desde 3.050 a.C. hasta la época cristiana en el 540 d.C.

Esta amplia necrópolis se extiende a lo largo de esta meseta de Saqqara con 8km de largo, siendo la más grande del antiguo imperio egipcio.



❶ Tumba de Sesheshat Idut. La princesa Idut era hija de Unas, rey de la Dinastía V. Fue descubierta por Cecil Firth en 1927. La tumba se encuentra en el lado norte de la calzada de Unas al sur del complejo de Dyeser. ❷ Diversas imágenes de las tumbas de Saqqara.


El Serapeum, especie de catacumba, con cientos de metros de galerías, donde eran enterrados los toros sagrados de Apis (representación del dios Ptah, dios creador, y más tarde, del dios Osiris) después de ser embalsamados, fue descubierto en 1.850 por el francés Mariette y es otra de las interesantes visitas que se pueden hacer en Saqqara. Es una galería de 12m de profundidad y unos 400 m de largo donde enterraron las momias de los toros sagrados.  *Latitud: 29° 52' 32" N / Longitud: 31° 12' 36"*




❶ *Tumba de Irukaptah ('la tumba de los carniceros' por pertenecer al jefe de carniceros de la Corte Real de la V Dinastía,) se encuentra cerca de la curva en la calzada de Unas. En la parte oriental de la tumba, en la que también están enterrados al menos diez miembros de la familia del propietario, se tallaron en la roca diez grandes y coloridas estatuas en alto relieve unas pertenecen a la familia y otra a él. Su dueño era jefe de los carniceros en la Corte Real durante la Quinta Dinastía.* ❷ *Otra imagen de las tumbas de Saqqara.*

También se puede visitar el Museo Imhotep 50 LE con las piezas de las excavaciones, cuenta con seis estancias y expone unas 300 piezas arqueológicas.

Ya de vuelta en El Cairo, aprovechamos las últimas horas.

En el distrito de Nasr para conmemorar a los que perdieron la vida en la guerra (Guerra de Yom Kipur) de octubre de 1973 el presidente Anwar Sadat inauguro este monumento en 1975, y que es la tumba del mismo tras su asesinato en 1981.  *30°03'54"N 31°18'50"E*



❶ *El monumento tiene forma de pirámide hueca con una altura de 37m.* ❷ *Monumento al soldado desconocido. .Diseño del artista Sami Rafi*

En el centro de la misma hay un cubo de basalto que representa la tumba del soldado desconocido. En esta plaza fue asesinado el presidente Anwar Sadat por un grupo de radicales en un desfile militar.

Aqui tienes algunas tarjetas idóneas para viajar todas con coste 0€ de mantenimiento:

- N26 Es una excelente opción para viajar, ya que ofrece comisiones bajas y un tipo de cambio favorable al realizar pagos en el extranjero. Está vinculada a una cuenta bancaria digital, sin comisiones por pagos en moneda extranjera. Consulta: <https://n26.com/es-es/ventajas-para-viajar>
- Revolut España Sin comisiones abusivas: Permite pagar y retirar dinero en el extranjero sin comisiones excesivas, comisiones 1% los fines de semana por cambio de divisa. Consulta: www.revolut.com
- Tarjeta Trade Republic Sin comisiones por pagos o retiros en el extranjero. Consulta: www.traderepublic.com
- Un consejo no lleses juntas si posees más de una. (si se pierde la maleta que quedará una, si te roban la cartera te quedará la otra.




1 N26.



2 Revolut.



3 Trade Republic.


ANULACIÓN DE TARJETAS


☎ 4B: +34 91 362 62 00 / +34 902 11 44 00

☎ ServiRed: +34 902 19 21 00 / +34 91 774 26 21

☎ VISA: +34 900 99 11 24

☎ American Express: +34 900 814 500 / +34 91 400 42 50

☎ Master Card: +34 900 97 12 3



Bibliografía

- *Wikipedia*
- *Folleto de turismo.*
- *Explicaciones de los guías.*
- *Consultas chatgpt.com*

Actualizado 02.09.2025

También puedes encontrar en este blog:

- ABU SIMBEL Templo Grande de Ramsés II y Templo Pequeño de Nefertari. <https://salidaonlinetravel.wordpress.com/wp-content/uploads/2025/08/abu-simbel.pdf>
- ASWAN La Gran Presa, Cantera del Obelisco, Pueblo Nubio, Paseo en faluca por el Nilo, y Templo Filae. <https://salidaonlinetravel.wordpress.com/wp-content/uploads/2025/08/aswan.pdf>
- EDFÚ Templo de Horus, y KOM OMBO: Templo de Haroeris y Sobek. <https://salidaonlinetravel.wordpress.com/wp-content/uploads/2025/08/edfu-kom-ombo.pdf>
- LUXOR (I) Los Colosos de Memmón, Templo-fortaleza de Habu, Templo de Luxor, y Templo de Karnak. <https://salidaonlinetravel.wordpress.com/wp-content/uploads/2025/08/luxor-i.pdf>

- VALLE DE LOS REYES y TEMPLO HATSHEPSUT.
<https://salidaonlinetravel.wordpress.com/wp-content/uploads/2025/09/valle-de-los-reyes-templo-hatshepsut.pdf>

Espero te sea de utilidad esta información.



Y si tu afición son los Viajes y el Románico, aquí podrás encontrar interesantes informaciones:



<http://crismonen.wordpress.com/>



<http://loscaminosdelatierra.wordpress.com/>



<http://estelasesen.wordpress.com/>



<http://misellos.wordpress.com/>



<http://losgigantesycabezudos.wordpress.com/>



<http://sepulcrode.wordpress.com/>



<http://lascatedrales.wordpress.com/>



<https://castillode.wordpress.com/>



<http://loscaminosdelatierra.wordpress.com/>



<https://loscaminosdesantiago.files.wordpress.com/2012/02/tus-fotos-del-camino2.pdf>



<http://loscaminosdesantiago.wordpress.com/>



<http://misviajess.wordpress.com/>



<https://museode.wordpress.com/>



<https://loscaminosdesantiago.wordpress.com/caminos-de-santiago/las-imagenes-de-santiago-en-el-camino-frances/>



<https://loscaminosdesantiago.wordpress.com/los-caminos-y-el-romanico/>



<http://virgenesromanicas.wordpress.com/>



<http://elrománicoen.wordpress.com/>



<http://elrománicoeu.wordpress.com/>



<http://relojesdesolen.wordpress.com/>



<https://salidaonline.travel.blog/>



<https://estelasen.wordpress.com/>



<https://losgigantesycabezudos.wordpress.com/>



<https://sepulcrode.wordpress.com/>